





**DI-  
PROJEKT**

DI PROJEKT s.r.o.  
CHELČICKÉHO 686  
533 51 PARDUBICE-ROSICE

HLAVNÍ PROJEKTANT:	JAN ZVÁRA, DIS.	
ZODPOVĚDNÝ PROJEKTANT:	JAN ZVÁRA, DIS.	
VYPRACOVAL:	JAN ZVÁRA, DIS.	
TECHNICKÁ KONTROLA:	LUKÁŠ TŘASÁK, DIS.	

INVESTOR:	MĚSTO KOSTELEC NAD ORLICÍ
MĚSTO:	KOSTELEC NAD ORLICÍ
KRAJ:	KRÁLOVÉHRADECKÝ

STUPĚŇ PD:	DSP, PDPS
Č. ZAKÁZKY:	058/2017
DATUM:	02/2018
FORMÁT:	A4
MĚŘÍTKO:	
PARÉ:	Č. PŘÍLOHY: F.

AKCE:	REKONSTRUKCE ULICE FR. ZOUBKA, KOSTELEC NAD ORLICÍ
PŘÍLOHA:	DOKLADY

## **VYJÁDŘENÍ K PROJEKTOVÉ DOKUMENTACI**



Váš dopis zn.:  
Ze dne: 15.1.2018  
Naše značka: AQUA/107/8/2018/Lu  
Vyřizuje: Jitka Luňáková  
Telefon: 494 539 154  
e-mail: jitka.lunakova@aquark.cz

DI Projekt s.r.o.  
Dvořákovo nábřeží 1094  
533 01 Hlinsko

Rychnov n. Kn. dne: 14.2.2018

**Vyjádření k projektové dokumentaci pro stavbu: „Rekonstrukce ulice Fr. Zoubka“  
v k. ú. Kostelec nad Orlicí**

**Žadatel, projektant: DI Projekt s.r.o., Dvořákovo nábřeží 1622, Hlinsko  
(Jan Zvára Dis., tel. 773 749 120; e-mail: diprojekt@seznam.cz)  
Investor: Město Kostelec nad Orlicí**

#### **Stručný přehled projektové dokumentace:**

Předmětem projektové dokumentace je rekonstrukci místní komunikace ulice Fr. Zoubka. Důvodem rekonstrukce je havarijný stav místní komunikace, vodovodu, kanalizace a veřejného osvětlení. Celková délka rekonstruovaného úseku je 202,65 m. Místní komunikace je navržena jako obousměrná s parkovacím pruhem pro podélné stání a levostranným chodníkem.

#### **SO 101 Komunikace a chodníky**

Vozovka v šířce 5,25m se střechovitým sklonem 2,5%, podélné stání v šířce 2,00m s jednostranným sklonem max. 2,0%, chodník je v proměnlivé šířce min. 1,76 m – 2,00m s jednostranným sklonem max. 2%. Levostranný chodník bude rekonstruovaný v celé délce. Chodníkové plochy budou zhotoveny s povrchem z betonové dlažby 10/250 tl. 60 mm barvy přírodní šedé, vjezdy budou zhotoveny z bet. dlažby 10/20 tl. 80mm barvy antracit. Podélné stání bude zhotoveno s povrchem z betonové dlažby 10/20 tl. 80mm barvy přírodní šedá. Prostor mezi podélným stáním a zástavbou bude zpevněn jako chodník se stejnou konstrukcí a povrchem z betonové dlažby 10/20 tl. 6 mm barvy přírodní šedá, vjezdy budou zhotoveny z bet. dlažby 10/20 tl. 80mm barvy antracit. Konstrukce povrchů vozovky bude provedena z asfaltového betonu.

Komunikace bude odvodněna příčným a podélným sklonem podél silničních obrub do uličních vpustí a následně do kanalizace. Napojení UV bude provedeno přípojkou PVC DN 200 SN8. Stávající UV budou vybourány a nahrazeny novými s kalovým košem a vtokovou mříží D400. je navrženo 8 nových UV. Odvodnění chodníku je řešeno příčným spádem na vozovku. Nedojde k navýšení odvodu dešťových vod v kanalizaci.

#### **SO 301 Kanalizace**

Nová kanalizace bude vedena ve stejné trase a sklonu jako stávající kanalizace. Kanalizace začíná napojením do nové kanalizace vybudované v rámci rekonstrukce ulice Michalcova u křižovatky s ulicí Fr. Zoubka v místě začátku rekonstrukce ulice. Z místa napojení pokračuje kanalizace středem ulice Fr. Zoubka. Na kanalizaci jsou navrženy revizní kanalizační šachty průměru 1 m - Š1 v 47,9 m, Š2 v 89,48 m, Š3 v 135,95 m a Š4 161,48 m, dále pokračuje kanalizace směrem do Procházkovy ulice, kde kanalizace před stávající revizní





kanalizační šachtou končí a je propojena se stávající kanalizací pryžovou spojkou. Šachty jsou navrženy v místech stávajících šachet. Napojení na stávající kanalizaci bude provedeno pomocí pryžové spojky.

Do kanalizační stoky v ulici Fr. Zoubka budou napojeny veškeré kanalizační přípojky z objektů a uličních vpustí. Napojení bude provedeno do odboček, případně do sedel. Kanalizační přípojky budou z PVC DN 200 a budou ukončeny revizní plastovou šachtou ø 315 s litinovým poklopem D400. Do této revizní kanalizační šachty bude přepojena vnitřní kanalizace z jednotlivých objektů.

Kanalizační řád PVC DN 300, délka 198,10 m. Nové kanalizační přípojky bude vysazena pro parcelu č. 4 a 5 /mezi č.p.1219 a 1218/, před hranicí bude osazena revizní kanalizační šachta potrubí protaženo na hranici pozemku.

#### **SO 302 Vodovod**

Vodovod bude proveden ve stejné trase a hloubce. Napojen bude v ulici Fr. Zoubka na nový vodovod vybudovaný v rámci rekonstrukce ulice Michalcova. Ukončení bude provedeno v Procházkově ulici v místě stávající odbočky vodovodu. V místě napojení na stávající odbočky budou osazena nová šoupata se zemní zákopovou soupravou a šoupátkovým poklopem. Vodovodní potrubí bude z PE 100 RC SDR 11, D 90, opatřeno integrovanou indikační vrstvou modré barvy v délce 197,80 m. Napojení na nový vodovod v ulici Fr. Zoubka bude spojkou DN 80, v ulici Procházkova bude na stávajícím vodovodu vysazena nová odbočka 150/80 u které budou osazena nová vodárenská šoupata /2x DN 150, 1x DN 80 se zemní zákopovou soupravou a šoupátkovým poklopem/.

Ve staničení 195,6 bude osazen za odbočkou 80/80 podzemní hydrant. Za odbočkou bude osazeno vodárenské šoupě DN 80 se zemní zákopovou soupravou a šoupátkovým poklopem, TP kus dl. 1 m, za kterým bude osazeno litinové patkové koleno a podzemní hydrant DN 80 s hydrantovým poklopem. Hydrant bude osazen v chodníku. Nad potrubím / vodovodní řady i vodovodní přípojky/ bude přiložen vodící drát Cu (min.CY4), 300 mm na potrubím výstražná fólie modré barvy.

Vodovodní přípojky budou napojeny na nový vodovodní řád v místě stávajících vodovodních přípojek. Napojení bude provedeno litinovým navrtávacím pasem, za kterým bude litinové šoupě se zemní zákopovou soupravou a šoupátkovým litinovým poklopem. Pro jednotlivé objekty bude osazen navrtávací pas 80/1", šoupě 1" a dále pokračuje potrubí ø32x4,4, které bude na hranici pozemku propojeno spojkou ISIFLO se stávající vodovodní přípojkou

Pro parcelu č. 4 a 5 budou provedeny nové přípojky, které budou zaslepeny na hranici pozemku a připraveny pro případné využití při stavbě nových rodinných domů bez zásahu do nové komunikace.

#### **SO 401 Veřejné osvětlení**

Osvětlení a stožáry ve stejném typovém provedení a povrchové úpravě, jako v ulici Jungmanova, Pivoňkova, Michalcova a Fr. Zoubka 1. etapa. Místem napojení nové sítě VO ulice Fr. Zoubka je svítidlo A3 ul. Michalcova, projektová dokumentace VO ul. Michalcova již byla zpracována a vývod je součástí této PD. Dvě stávající VO ul. Procházkova zůstanou napojena stávajícími kabely AYKY 4x16, kabely budou přepojeny z rušeného svítidla A7. Nový rozvod mezi svítidly A1 až A7 bude proveden kabelem CYKY 4x16. Osvětlení zajišťují svítidla s LED technologií výška 6 m, bez výložníku, bližší specifikace viz příloha tech. zprávy a soupis prací. Stožáry budou v provedené konické povrch. Úprava žár, zinek + nátěr barvou RAL 9001, v místě vetknutí budou opatřeny ochrannou manžetou, případně ochranným nátěrem.

**Stakto navrženou projektovou dokumentací pro stavební povolení a provedení stavby souhlasíme za následujících podmínek, které musí být splněny:**

#### **VODOVOD:**

- výměna vodovodu bude provedena ve stávající trase, navržené potrubí pro výměnu vodovodu je z materiálu PE 100 RC SDR 11 d90 modré barvy

AQUA SERVIS, a.s.  
Štemberkova 1094  
516 01 Rychnov nad Kněžnou

[T] +420 494 539 111  
[F] +420 494 539 109  
[E] sekretariat@aquark.cz

IČ: 609 14 076  
DIČ: CZ60914076  
www.aquark.cz

Bankovní spojení:  
KB, a.s. Rychnov nad Kněžnou  
číslo účtu: 1609571 / 0100

**Náš voda. Náš život.**

Firma je zapsána v obchodním rejstříku vedeném Krajským soudem v Hradci Králové - oddíl B - vložka 1114. Firm 67/94.  
Plátce DPH u FÚ Rychnov nad Kněžnou, čj. 3311/94.





- veškeré vodovodní litinové armatury budou použity od firmy (např: HAWLE, JMA, AVK VOD-KA, GEORG FISCHER +GF+, Buderus nebo Saint – Gobain)
- **do země nebudou používány žádné plastové spojky**
- *Pro jednotlivé objekty bude osazen navrtávací pas 80/1", šoupě 1" a dále pokračuje potrubí ø32x4,4, které bude na hranici pozemku propojeno spojkou **ISIFLO** se stávající vodovodní přípojkou*
- napojení přípojky na hlavní vodovodní řad musí být provedeno přes klasický litinový navrtávací pas a litinové zemní šoupátko
- Vlastní napojení (výměny) vodovodu a připojení vodovodních přípojek lze objednat na středisku AQUA SERVIS, a.s. v Kostelci n. O. na tel. 494 323 195 nebo na mobilu 602 939 554 (ve všední dny 6:00 – 14:00 hod **V případě, že vlastní výměnu vodovodu, vodovodních přípojek nebude provádět společnost AQUA SERVIS, a.s. musí být přizván ke kontrole uložení a napojení před ZAHRNUTÍM nové (výměny) potrubí vodovodu a vodovodních přípojek náš zaměstnanec – viz kontakt středisko AQUA SERVIS, a.s. v Kostelci n. O.**

#### **KANALIZACE:**

- rekonstrukce kanalizace je navržena ve stávající trase, navržené potrubí pro výměnu kanalizace je z materiálu *PVC DN 300*
- kanalizační přípojky ze stávajících objektů se napojí na novou kanalizaci. Na kanalizačních přípojkách nesmí být žádné předčistící zařízení. Kanalizace, do které budou přípojky napojeny, vede na centrální ČOV.
- před záhozem místa propojení kanalizačních přípojek a přípojek UV na novou kanalizaci je nutné přizvat ke kontrole uložení a napojení našeho zaměstnance p. Bc. Petříka (tel. 728 154 733), který protokolem odsouhlasí vlastní napojení
- Vlastní napojení (výměny) kanalizace, kanalizačních přípojek lze objednat na středisku AQUA SERVIS, a.s. – Kanalizace u p. Bc. Petříka na tel. 728 154 733. **V případě, že samotnou výměnu kanalizačního potrubí, kanalizačních přípojek nebude provádět společnost AQUA SERVIS, a.s. musí být přizván ke kontrole uložení a napojení před ZAHRNUTÍM nového potrubí kanalizace, kanalizačních přípojek a přípojek UV náš zaměstnanec – viz kontakt středisko AQUA SERVIS, a.s. – Kanalizace p. Bc. Petřík.**

#### **REKONSTRUKCE VO A KOMUNIKACE:**

##### **V rámci rekonstrukce VO musí být splněny následující požadavky:**

- Ve Vašem zájmovém území se nachází vodovod a kanalizace ve správě společnosti AQUA SERVIS, a.s. V příloze Vám posíláme orientační zákres námi provozovaných vodohospodářských sítí. Pro skutečný průběh trasy vodovodního řadu nutno vodovod vytyčit. Vytyčení sítí provede AQUA SERVIS, a.s. – vodovod p. Gois tel. 602 771 274, kanalizace p. Vejnar tel. 728 436 463 (vytyčení nutno **objednat telefonicky** nejméně deset dní předem ve všední dny od 6:00 – 14:00 hod., po tel. objednání vytyčení vodovodu lze objednávkou zaslat na e-mail [jiri.cepelik@aquark.cz](mailto:jiri.cepelik@aquark.cz)).
- Umístění staveb, objektů, stromů, keřů, oplocení, **sloupů VO** atd. musí být situováno min. 1,5 m od stávajícího vodovodu či kanalizace do průměru 500 mm včetně a 2,5 m od stávajícího vodovodu či kanalizace s průměrem potrubí nad 500 mm.
- Při křížení nových inženýrských sítí musí být dodržena prostorová norma ČSN 73 6005.

##### **Rekonstrukce komunikace:**

- Po ukončení prací v ochranném pásmu vodovodu požadujeme přizvat k odsouhlasení provedených povrchových úprav našeho zaměstnance - nutno kontaktovat středisko AQUA SERVIS, a.s. v Kostelci n. O. na tel. 494 323 195 nebo na mobilu 602 939 554 a kanalizace požadujeme přizvat k odsouhlasení provedených povrchových úprav

AQUA SERVIS, a.s.  
Štemberkova 1094  
516 01 Rychnov nad Kněžnou

[T] +420 494 539 111  
[F] +420 494 539 109  
[E] [sekretariat@aquark.cz](mailto:sekretariat@aquark.cz)

IČ: 609 14 076  
DIČ: CZ60914076  
[www.aquark.cz](http://www.aquark.cz)

Bankovní spojení:  
KB, a.s. Rychnov nad Kněžnou  
číslo účtu: 1609571 / 0100

Firma je zapsána v obchodním rejstříku vedeném Krajským soudem v Hradci Králové - oddíl B - vložka 1114. Firm. 67/94.  
Dělnice 704 - P.O. Box 100, 516 01 Rychnov nad Kněžnou, tel. 728 154 733

**Naše voda. Naš život.**






našeho zaměstnance - nutno kontaktovat středisko AQUA SERVIS, a.s. – Kanalizace p. Bc. Petříka na tel. 728 154 733.

- Veškeré kanalizační šachty, šoupatové, přípojkové, hydrantové poklopy včetně výšek zemních souprav musí být umístěny do nové nivelety povrchu.

Za technickou správnost, proveditelnost a správnou funkci zodpovídá projektant v souladu se zněním platného stavebního zákona.

  
AQUA SERVIS, a.s.  
Štemberkova 1094  
516 01 Rychnov nad Kněžnou  
Bc. Jakub Dragoun  
Vedoucí provozu technické pomoci

Příloha:

1

Počet příloh: 1  
Spisový znak: 4.2  
Skartační lhůta: S10

**Platnost vyjádření je 1 rok ode dne vydání.**

AQUA SERVIS, a.s.  
Štemberkova 1094  
516 01 Rychnov nad Kněžnou

[T] +420 494 539 111  
[F] +420 494 539 109  
[E] sekretariat@aquark.cz

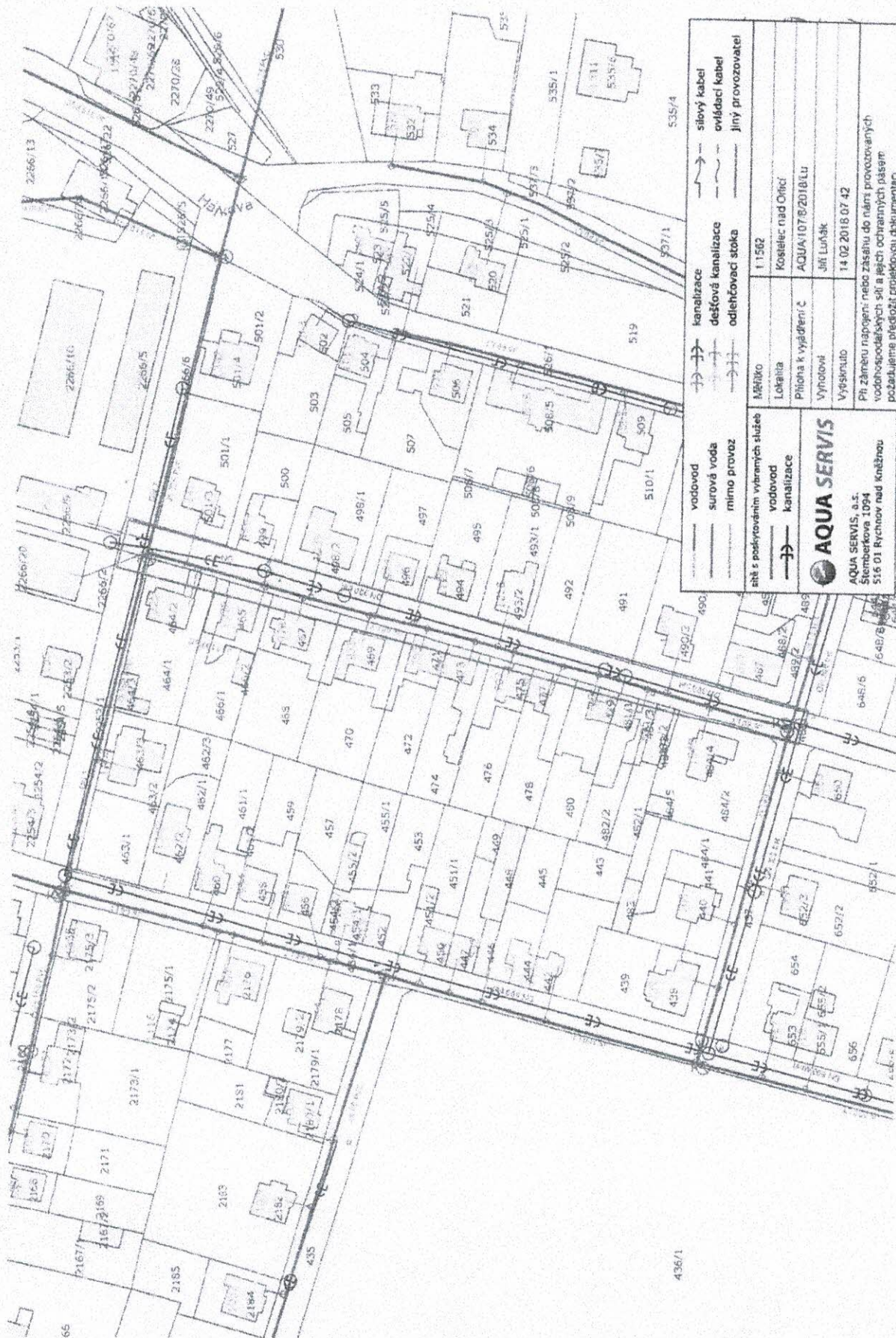
IČ: 609 14 076  
DIČ: CZ60914076  
www.aquark.cz

Bankovní spojení:  
KB, a.s. Rychnov nad Kněžnou  
číslo účtu: 1609571 / 0100

Firma je zapsána v obchodním rejstříku vedeném Krajským soudem v Hradci Králové - oddíl B - vložka 1114. Firm 67/94.  
Právní řád: 1114 - 0114 Rychnov nad Kněžnou - 1114 1094

**Naše voda. Naš život.**





AQUA SERVIS

AQUA SERVIS, D.S.

Stemberkova 1094

516 01 Rychnov nad Kněžnou



Jan Janeček  
DI PROJEKT s.r.o.  
Dvořákovo nábreží 1622  
539 01 Hlinsko

Váš dopis:  
15.1.2018

Naše č.j.:  
POS Li-031/18

Vyřizuje:  
Liška/602413539

Datum:  
23.1.2018

**Věc: Stanovení podmínek ochrany sítě elektronických komunikací společnosti Česká telekomunikační infrastruktura a.s. (dále jen SEK) pro stavbu: „Rekonstrukce ulice Fr. Zoubka, Kostelec nad Orlicí v k.ú. Kostelec nad Orlicí“ k územnímu a stavebnímu řízení**

Na základě předložené situace stavby se zákresem stávající trasy SEK, vám vydávám následující vyjádření:

- 1) Pro vlastní realizaci stavby musí být dodrženy veškeré podmínky ochrany, které jsou součástí platného vyjádření o existenci SEK (751120/17).
- 2) Stávající kabely spol. CETIN a.s. vedoucí přes nově budovaná odstavňá stání budou vytýčeny. Následně budou provedeny kopané sondy na hloubku uložení kabelů. Přizvaný zástupce spol. CETIN a.s. rozhodne, jestli bude nutno kabely před uložením do chrániček zahloubit. Kabely budou pod pojízdnou plochou uloženy do nových dělených chrániček. Chráničku tvoří dělené trouby KOPOHALF. Výrobce KOPOS Kolín a.s., min. průměr chráničky je 110 mm. Konec chráničky se zapění montážní pěnou. Chránička bude položena do vzdálenosti 500 mm od konců zpevněných ploch. Nad chráničkami bude položena výstražná fólie oranžové barvy. Práce spojené s uložením kabelů SEK spol. CETIN a.s. do chráničky bude provádět firma k tomu oprávněná. Před uložením kabelů do chráničky přizve investor pracovníka ochrany sítě (POS) spol. CETIN a.s. ke kontrole.
- 3) Obrubníky chodníků a komunikací budou při souběhu vzdáleny minimálně 0,3m od trasy kabelů společnosti CETIN a.s.
- 4) Křížení a souběh telefonních kabelů s nově budovanými inženýrskými sítěmi – voda, kanalizace, veřejné osvětlení - bude v souladu s ustanoveními příslušné normy ČSN o prostorovém uspořádání inženýrských sítí.
- 5) Při obnažení kabelů nebo optických trubek SEK bude přizván před záhozem pracovník společnosti CETIN a.s. ke kontrole.
- 6) Nově založené kabelové chráničky je nutné geodeticky zaměřit a zaměření následně předat prokazatelným způsobem na pracoviště Dokumentace lin. staveb sítě, Akademie Bedrny 365, Hradec Králové. DLSS Hradec Králové na základě předaných dat provede změnu v technické dokumentaci. Geodetické zaměření bude zpracováno v souladu s technickými směrnici č. TSM 2096-1 a pas 64A2001 vydanými firmou ČESKÝ TELECOM, a.s.
- 7) Součástí podkladů pro úspěšné kolaudační řízení stavby musí být zápis o provedené kontrole SEK před záhozem a dále písemné potvrzení o předání geodetického zaměření na pracoviště DLSS Hradec Králové.

S pozdravem

Jaromír Liška  
Specialista ochrany sítě

Jaromír Liška

Digitally signed by Jaromír Liška  
DN: c=CZ, 2.5.4.97=NTRCZ-04084063, o=Česká telekomunikační infrastruktura a.s., [C 04084063], ou=13392, cn=Jaromír Liška, sn=Liška, givenName=Jaromír, serialNumber=P475361  
Date: 2018.01.23 13:17:01 +01'00'





DI PROJEKT s.r.o.  
Chelčického 686  
53351 Pardubice

naše značka  
5001650445

vyřizuje  
Pavel Franc

datum  
26.01.2018

Věc:

**Rekonstrukce ulice Fr. Zoubka, Kostelec nad Orlicí**

K.ú. - p.č.: Kostelec nad Orlicí

Stavebník: Město Kostelec nad Orlicí, Palackého náměstí 38, 51741 Kostelec nad Orlicí

Účel stanoviska: Povolení stavby - stavební režim (ÚR+SP)

GasNet, s.r.o., jako provozovatel distribuční soustavy (PDS) a technické infrastruktury, zastoupený GridServices, s.r.o., vydává toto stanovisko:

**K PŘEDLOŽENÉ PD SDĚLUJEME TOTO NAŠE STANOVISKO Z POHLEDU DOTYKU NA STL PLYNÁRENSKÁ ZAŘÍZENÍ:**

V zájmovém prostoru stavby se nachází tato plynárenská zařízení: STL plynovod PE d 50, přípojky plynu.

Na základě předložené situace byl předán informační zákres.

Při realizaci stavby je nutno dodržovat veškerá pravidla stanovená pro práce v ochranném pásmu plynárenských zařízení.

- Požadujeme zachovat stávající krytí plynárenského zařízení (PZ).
- Dojde-li k dočasnému snížení krytí PZ, požadujeme chránit plynovody před mechanickým poškozením při pojíždění betonovými panely, popř. ocelovými plechy o tloušťce min. 3 cm.
- Je vyloučeno použití těžké mechanizace (zejména válců s trny, zemních fréz atd.) přímo nad potrubím.
- Při křížení a souběhu inž. sítí musí být dodrženy minimální odstupové vzdálenosti od plynovodu dle ČSN 73 6005, tab. 1 a 2.
- Obrysy kanalizačních, vodovodních šachet budou umístěny minimálně 500 mm od obrysu PZ, ostatní stavební objekty (dopravní značení, sloupky, betonové patky,...) musí být umístěny v minimální vzdálenosti 1 m od okraje plynovodu.
- Kanalizace bude uložena pod PZ.
- Nejmenší dovolená vzdálenost základu stožárů pro lampy VO je 0,5 m. Uzemnění budou vedena na opačnou stranu od plynovodu.
- Při vysazování stromů a okrasných dřevin požadujeme dodržet od stávajícího PZ vzdálenost minimálně 2 m na obě strany.
- Pokud bude při stavbě zjištěno, že k některým plynárenským zařízením nelze dodržet stanovenou vzdálenost, nebo je vůči nové nivelitě nedostatečné krytí menší jak 1 m v pojízdných komunikacích a u ostatních ploch 0,8 m, bude nutné provést přeložku těchto plynárenských zařízení. Tyto práce budou provedeny v souladu se zákony č. 485/2000 Sb. a č. 670/2004 Sb. jako přeložka plyn. zařízení na náklady investora.
- Před začátkem stavby musí být v místech dotyku stavby poloha plynárenského potrubí vytyčena a v případě potřeby ověřena ručně kopanými sondami.
- V ochranném pásmu plynovodů (1+1 m) budou zemní práce prováděny výhradně ručním způsobem.

V rozsahu této stavby souhlasíme s povolením stavby dle zákona 183/2006 Sb. ve znění pozdějších předpisů. Tento souhlas platí pro územní řízení, řízení o územním souhlasu, veřejnoprávní smlouvy pro umístění stavby, zjednodušené územní řízení, ohlášení, stavební řízení, společné územní a stavební řízení, veřejnoprávní smlouvu o provedení stavby nebo oznámení stavebního záměru s certifikátem autorizovaného inspektora.

V zájmovém území se mohou nacházet plynárenská zařízení jiných vlastníků či správců, případně i dlouhodobě nefunkční/neprovozovaná plynárenská zařízení bez dostupných informací o jejich poloze a vlastnictví.

GridServices, s.r.o.

Plynárenská 499/1

Zábrdovice

602 00 Brno

T +420532221111

F +420545578571

E info@gridservices.cz

I www.gridservices.cz

IC: 27935311

DIČ: CZ27935311

Zapsán do obchodního rejstříku:

Krajský soud v Brně

oddíl C, vložka 57165

26.07.2007

Bankovní spojení:

Československá obchodní banka,

a.s.

Číslo účtu: 17837923

Kód banky: 0300



Plynárenské zařízení a plynovodní přípojky jsou dle ust. § 2925 zákona č. 89/2012 Sb., občanského zákoníku, provozovány jako zařízení zvlášť nebezpečné a z tohoto důvodu jsou chráněny ochranným pásmem dle zákona č. 458/2000 Sb. ve znění pozdějších předpisů.

Nedodržení podmínek uvedených v tomto stanovisku zakládá odpovědnost stavebníka za vzniklé škody.

Rozsah ochranného pásma je stanoven v zákoně 458/2000 Sb. ve znění pozdějších předpisů.

Při realizaci uvedené stavby budou dodrženy podmínky pro provádění stavební činnosti:

1) Za stavební činnosti se pro účely tohoto stanoviska považují všechny činnosti prováděné v ochranném pásmu plynárenského zařízení a plynovodních přípojek (tzn. i bezvýkopové technologie a terénní úpravy) a činnosti mimo ochranné pásmo, pokud by takové činnosti mohly ohrozit bezpečnost a spolehlivost plynárenského zařízení a plynovodních přípojek (např. trhací práce, sesuvy půdy, vibrace, apod.).

2) Stavební činnosti je možné realizovat pouze při dodržení podmínek stanovených v tomto stanovisku. Nebudou-li tyto podmínky dodrženy, budou stavební činnosti považovány dle § 68 zákona č. 458/2000 Sb. ve znění pozdějších předpisů za činnost bez našeho předchozího souhlasu. Při každé změně projektu nebo stavby (zejména trasy navrhovaných inženýrských sítí) je nutné požádat o nové stanovisko k této změně.

3) Před zahájením stavební činnosti bude provedeno vytyčení trasy a přesné určení uložení plynárenského zařízení a plynovodních přípojek. Vytyčení trasy provede příslušná provozní oblast (formulář a kontakt naleznete na [www.gridservices.cz](http://www.gridservices.cz) nebo NONSTOP zákaznická linka 800 11 33 55). Při žádosti uvede žadatel naši značku (číslo jednací) uvedenou v úvodu tohoto stanoviska. O provedeném vytyčení trasy bude sepsán protokol. Přesné určení uložení plynárenského zařízení a plynovodních přípojek je povinen provést stavebník na svůj náklad. Bez vytyčení trasy a přesného určení uložení plynárenského zařízení a plynovodních přípojek stavebníkem nesmí být vlastní stavební činnosti zahájeny. Vytyčení plynárenského zařízení a plynovodních přípojek považujeme za zahájení stavební činnosti.

4) Bude dodržena mj. ČSN 73 6005, TPG 702 04, zákon č. 458/2000 Sb. ve znění pozdějších předpisů, případně další předpisy související s uvedenou stavbou.

5) Pracovníci provádějící stavební činnosti budou prokazatelně seznámeni s polohou plynárenského zařízení a plynovodních přípojek, rozsahem ochranného pásma a těmito podmínkami.

6) Při provádění stavební činnosti, vč. přesného určení uložení plynárenského zařízení je stavebník povinen učinit taková opatření, aby nedošlo k poškození plynárenského zařízení a plynovodních přípojek nebo ovlivnění jejich bezpečnosti a spolehlivosti provozu. Nebude použito nevhodného nářadí, zemina bude těžena pouze ručně bez použití pneumatických, elektrických, bateriových a motorových nářadí.

7) Odkryté plynárenské zařízení a plynovodní přípojky budou v průběhu nebo při přerušení stavební činnosti řádně zabezpečeny proti jejich poškození.

8) V případě použití bezvýkopových technologií (např. protlaku) bude před zahájením stavební činnosti provedeno úplné obnažení plynárenského zařízení a plynovodních přípojek v místě křížení na náklady stavebníka. V případě, že nebude tato podmínka dodržena, nesmí být použita bezvýkopová technologie.

9) Stavebník je povinen neprodleně oznámit každé i sebemenší poškození plynárenského zařízení nebo plynovodních přípojek (vč. izolace, signalizačního vodiče, výstražné fólie atd.) na telefon 1239.

10) Před provedením zásypu výkopu bude provedena kontrola dodržení podmínek stanovených pro stavební činnosti, kontrola plynárenského zařízení a plynovodních přípojek. Kontrolu provede příslušná provozní oblast (formulář a kontakt naleznete na [www.gridservices.cz](http://www.gridservices.cz) nebo NONSTOP zákaznická linka 800 11 33 55). Při žádosti uvede žadatel naši značku (číslo jednací) uvedenou v úvodu tohoto stanoviska. Povinnost kontroly se vztahuje i na plynárenské zařízení, které nebylo odhaleno. O provedené kontrole bude sepsán protokol. Bez provedené kontroly nesmí být plynárenské zařízení a plynovodní přípojky zasypány. V případě, že nebudou dodrženy výše uvedené podmínky, je stavebník povinen na základě výzvy provozovatele plynárenského zařízení a plynovodních přípojek, nebo jeho zástupce doložit průkaznou dokumentaci o nepoškození plynárenského zařízení a plynovodních přípojek během výstavby nebo provést na své náklady kontrolní sondy v místě styku stavby s plynárenským zařízením a plynovodními přípojkami.

11) Plynárenské zařízení a plynovodní přípojky budou před zásypem výkopu řádně podsypány a obsypány těžným pískem, bude provedeno zhutnění a bude osazena výstražná fólie žluté barvy, vše v souladu s ČSN EN 12007-1-4, TPG 702 01, TPG 702 04.



12) Neprodleně po skončení stavební činnosti budou řádně osazeny všechny poklopy a nadzemní prvky plynárenského zařízení a plynovodních přípojek.

13) Poklopy uzávěrů a ostatních armatur na plynárenském zařízení a plynovodních přípojkách, vč. hlavních uzávěrů plynu (HUP) na odběrném plynovém zařízení udržovat stále přístupné a funkční po celou dobu trvání stavební činnosti.

14) Případné zřizování staveniště, skladování materiálů, stavebních strojů apod. bude realizováno mimo ochranné pásmo plynárenského zařízení a plynovodních přípojek (není-li ve stanovisku uvedeno jinak).

15) Bude zachována hloubka uložení plynárenského zařízení a plynovodních přípojek (není-li ve stanovisku uvedeno jinak).

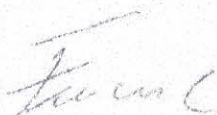
16) Při použití nákladních vozidel, stavebních strojů a mechanismů zabezpečit případný přejezd přes plynárenské zařízení a plynovodní přípojky uložení panelů v místě přejezdu plynárenského zařízení.

Platí pouze pro území vyznačené v příloze tohoto stanoviska a to 24 měsíců ode dne jeho vydání.

V případě dotčení pozemku v majetku společnosti GasNet, s.r.o. je třeba dále projednat smluvní vztah k tomuto pozemku. Kontakt na projednání naleznete na adrese [www.gasnet.cz/cs/kontaktni-system/](http://www.gasnet.cz/cs/kontaktni-system/), činnost "Smluvní vztahy - pozemky a budovy plynárenských zařízení", případně na NONSTOP zákaznické lince 800 11 33 55.

Za správnost a úplnost dokumentace předložené s žádostí včetně jejího souladu s platnými předpisy plně zodpovídá její zpracovatel. Stanovisko nenahrazuje případná další stanoviska k jiným částem stavby.

V případě další korespondence nebo jednání (např. změna stavby) uvádějte naši značku - 5001650445 a datum tohoto stanoviska. Kontakty jsou k dispozici na [www.gridservices.cz](http://www.gridservices.cz) nebo NONSTOP zákaznická linka 800 11 33 55.



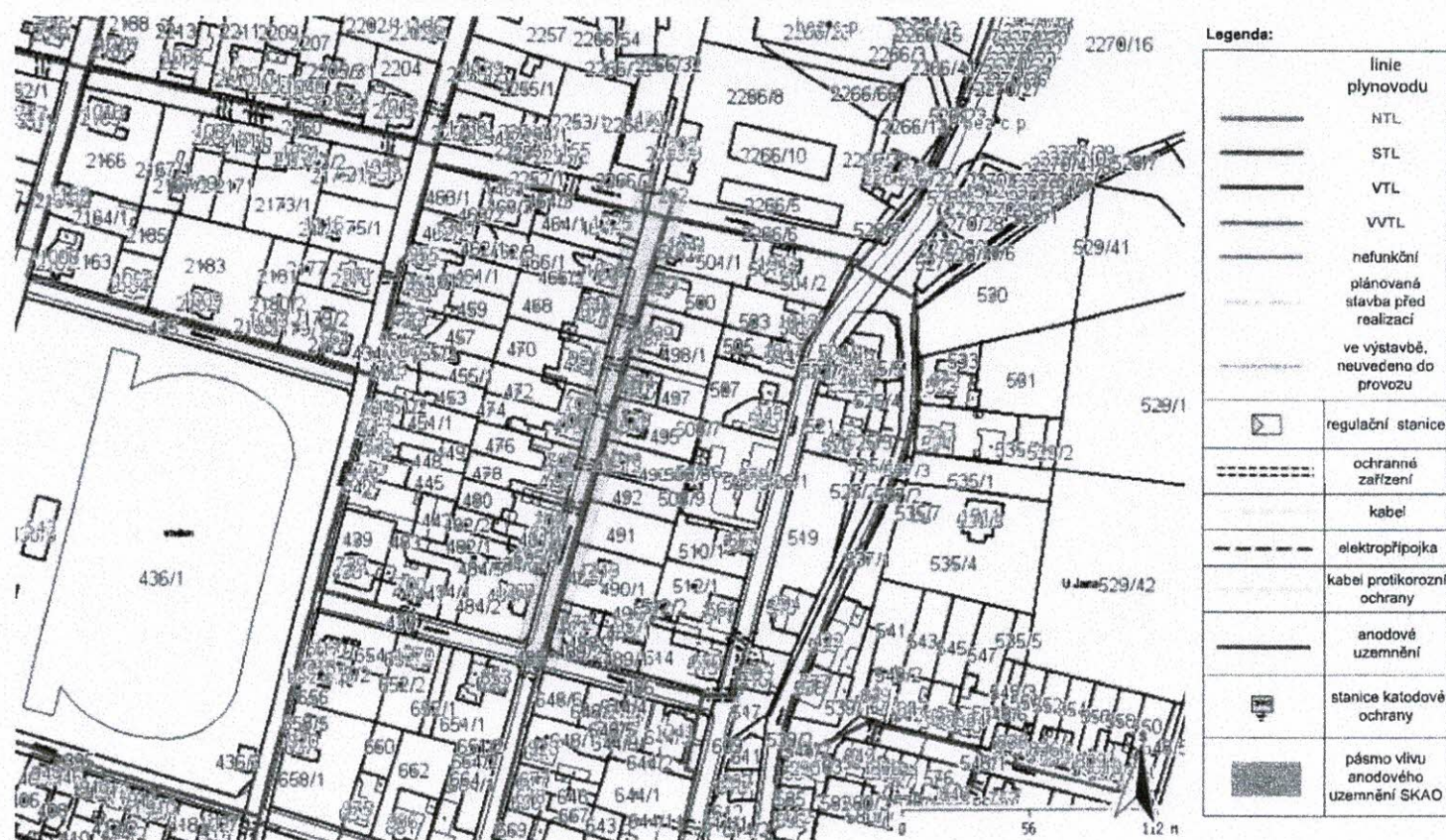
GasNet, s.r.o.  
zastoupená společností GridServices, s.r.o., IČ 279 35 311  
Pavel Franc  
Technik externích požadavků  
Odbor zpracování externích požadavků  
+420495060162  
[pavel.franc@innogy.com](mailto:pavel.franc@innogy.com)

Přílohy: Orientační zakres plynárenského zařízení, Detailní zakres plynárenského zařízení, Ověřená příloha žadatele



Příloha: Orientační zakres plynárenského zařízení. Tato příloha je nedílnou součástí stanoviska č. 5001650445 ze dne 26.01.2018.

Provozovatel DS: GasNet, s.r.o.; Stavebník: Město Kostelec nad Orlicí, Palackého náměstí 38, 51741 Kostelec nad Orlicí, K.ú.: Kostelec nad Orlicí.

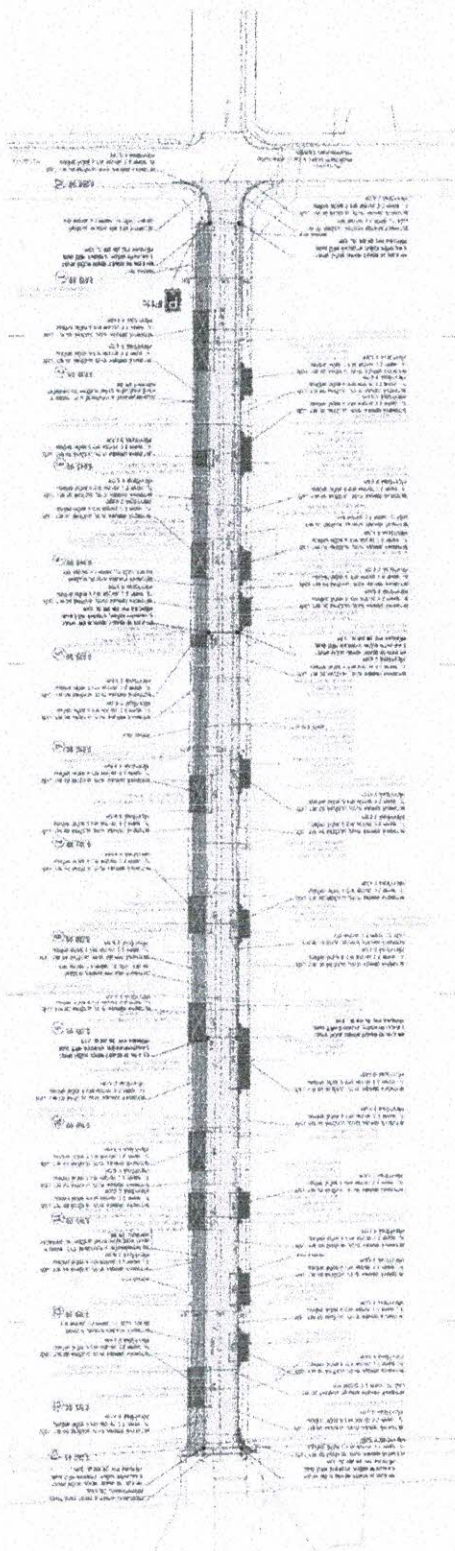




Příloha: Detailní zákes plynárenského zařízení. Tato příloha je nedílnou součástí stanoviska č. 5001650445 ze dne 26.01.2018.  
 Provozovatel DS-GasNet, s.r.o.; Stavebník: Město Kostelec nad Orlicí, Palácového náměstí 38, 51741 Kostelec nad Orlicí, K.Ú.: Kostelec nad Orlicí.





[illegible][illegible]



# Krajská hygienická stanice Královéhradeckého kraje

## se sídlem v Hradci Králové

Sp. zn.: S-KHSHK 1431/2018/2  
Č. j.: KHSHK 5221/2018/HOK.RK/Li  
Vyřizuje: Ing. Libotovský Martin  
Tel.: 494339040  
E-mail: martin.libotovskyy@khshk.cz  
V Rychnově n. Kn. dne 21. února 2018

DI PROJEKT s.r.o.  
Chelčického 686  
533 51 Pardubice  
IDDS: ui8wq5u

### **Závazné stanovisko k projektové dokumentaci stavby „Rekonstrukce ulice Fr. Zoubka, Kostelec nad Orlicí“**

Krajská hygienická stanice Královéhradeckého kraje se sídlem v Hradci Králové (dále jen „KHS“), jako příslušný dotčený správní úřad podle § 82 odst. 1 a 2 písm. i) ve spojení s § 77 odst. 1 zákona č. 258/2000 Sb., o ochraně veřejného zdraví a o změně některých souvisejících zákonů, ve znění pozdějších předpisů (dále jen „zákon o ochraně veřejného zdraví“), a § 4 odst. 2 písm. a) zákona č. 183/2006 Sb., o územním plánování a stavebním řádu, ve znění pozdějších předpisů, posoudila v souladu s § 3 a § 30 a násl. zákona o ochraně veřejného zdraví žádost žadatele Město Kostelec nad Orlicí, Palackého náměstí 38, 517 41 Kostelec nad Orlicí, IČO: 00274968, zastoupeného zmocněncem spol. DI PROJEKT s.r.o., Chelčického 686, Rosice, 533 51 Pardubice, IČO: 01873687, o vydání závazného stanoviska k projektové dokumentaci.

Po zhodnocení souladu předložené projektové dokumentace s požadavky předpisů v oblasti ochrany veřejného zdraví vydává KHS ve smyslu § 149 odst. 1 zákona č. 500/2004 Sb., správní řád, ve znění pozdějších předpisů, toto závazné stanovisko:

**S projektovou dokumentací stavby „Rekonstrukce ulice Fr. Zoubka, Kostelec nad Orlicí“**

**s e s o u h l a s í.**

V souladu s § 77 odst. 1 zákona o ochraně veřejného zdraví se souhlas váže na splnění následujících podmínek:

k žádosti o vydání závazného stanoviska k užívání stavby předložit doklad (zpracovaný odborně způsobilou osobou) o výsledcích laboratorní kontroly vzorku pitné vody - krácený rozbor vzorku pitné vody - prokazující nepřekročení přípustných hodnot ukazatelů pitné vody

- místo odběru: odběrné místo napojené na rekonstruovanou část vodovodu
- odběr musí být proveden odborně způsobilou osobou.

### **Odůvodnění**

Dne 15. 1. 2018 obdržela KHS žádost žadatele Město Kostelec nad Orlicí, Palackého náměstí 38, 517 41 Kostelec nad Orlicí, IČO: 00274968, zastoupeného zmocněncem spol. DI PROJEKT s.r.o., Chelčického 686, Rosice, 533 51 Pardubice, IČO: 01873687, o vydání závazného stanoviska k projektové dokumentaci stavby „Rekonstrukce ulice Fr. Zoubka, Kostelec nad Orlicí“.

Předložená dokumentace vypracovaná v lednu 2018 spol. DI PROJEKT s.r.o., Chelčického 686, 533 51 Pardubice – Rosice, IČO: 01873687 (číslo zakázky 058/2017), řeší projekt pro stavbu

---

Sídlo: Krajská hygienická stanice Královéhradeckého kraje, Habrmanova 19, poštovní příhrádka 9, 501 01 Hradec Králové,  
tel.: 495 058 111, fax: 495 058 502, e-podatelna: e-podatelna@khshk.cz, IDDS: dm5ai4r, www.khshk.cz  
územní pracoviště Rychnov nad Kněžnou, Jiráskova 1320, telefon 494 339 041



„Rekonstrukce ulice Fr. Zoubka, Kostelec nad Orlicí“. Jedná se o rekonstrukci stávající místní obslužné komunikace. Směrové a šířkové uspořádání komunikace zachovává a stávající uspořádání uličního prostoru. Dojde ke kompletní výměně povrchu komunikace. Součástí stavby je rekonstrukce stávajících chodníků, kanalizace, vodovodu a veřejného osvětlení. Celková délka rekonstruovaného úseku komunikace je 202,65 m. Vodovod je navržen z potrubí PE 100 RC SDR 11, D90 v celkové délce 197,80 m. Vodovodní řad bude napojen na vodovodní řad vybudovaný v rámci rekonstrukce ulice Michalcova. Po dokončení stavby se nepředpokládá zhoršení hladin hluku z dopravy na pozemní komunikaci, nedojde ke změně. Kanalizace je navržena gravitační, její provoz nebude zdrojem hluku.

Hygienický limit ekvivalentní hladiny akustického tlaku A pro hluk ze stavební činnosti v chráněných venkovních prostorech staveb a v chráněném venkovním prostoru bude dodržován dle požadavků § 12 odst. 9 části B příloh č. 3 nařízení vlády č. 272/2011 Sb., o ochraně zdraví před nepříznivými účinky hluku a vibrací, v platném znění. Doba trvání rekonstrukce se předpokládá v délce 4 měsíce.

Upozorňujeme, že provoz stavby musí dodržovat hygienické limity hluku v chráněných prostorech dle § 30 zákona o ochraně veřejného zdraví ve spojení s § 11 a § 12 nařízení vlády č. 272/2011 Sb.

**Podmínka** byla uložena v souladu s § 3 odst. 2 a § 4 odst. 1 písm. a) zákona o ochraně veřejného zdraví ve spojení s § 4 odst. 2 písm. a) s odkazem na přílohu č. 5 vyhlášky č. 252/2004 Sb. kterou se stanoví hygienické požadavky na pitnou a teplou vodu a četnost a rozsah kontroly pitné vody, ve znění pozdějších předpisů. V příloze č. 5 uvedené vyhlášky je uveden seznam příslušných ukazatelů pro pitnou vodu. Hygienické limity těchto ukazatelů stanovuje příloha č. 1.

Odborně způsobilou osobou se rozumí držitel osvědčení o akreditaci, držitel osvědčení o správné činnosti laboratoře nebo držitele autorizace dle § 83c zákona o ochraně veřejného zdraví.

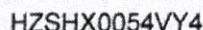
*Předložená projektová dokumentace je z hlediska ochrany před hlukem zpracována v souladu s požadavky zákona o ochraně veřejného zdraví a nařízení vlády č. 272/2011 Sb., o ochraně zdraví před nepříznivými účinky hluku a vibrací, ve znění nařízení vlády č. 217/2016 Sb. Na základě zde uvedených skutečností dospěl orgán ochrany veřejného zdraví k závěru, že jsou splněny podmínky na ochranu před hlukem v chráněném venkovním prostoru stavby v denní a noční době.*

*Předložená projektová dokumentace je zpracována v souladu s požadavky zákona o ochraně veřejného zdraví a vyhlášky č. 252/2004 Sb. kterou se stanoví hygienické požadavky na pitnou a teplou vodu a četnost a rozsah kontroly pitné vody, ve znění pozdějších předpisů. Na základě zde uvedených skutečností dospěl orgán ochrany veřejného zdraví k závěru, že jsou splněny podmínky pro hygienické požadavky na pitnou vodu.*

Vzhledem k tomu, že předložená projektová dokumentace není v rozporu s právními předpisy v oblasti ochrany veřejného zdraví, bylo vydáno kladné závazné stanovisko.

Ing. Martin Libotovský  
vedoucí oddělení hygieny obecné a komunální  
územní pracoviště Rychnov nad Kněžnou





**DI PROJEKT s.r.o., Chelčického  
686, 53351 Pardubice,  
diprojekt@seznam.cz**

Datum: 17.01.2018

Proti obsahu závazného stanoviska nelze podat samostatné odvolání.

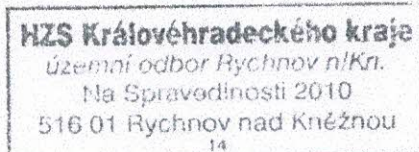


Proti nezákonnosti závazného stanoviska lze podat podnět k jeho přezkoumání, a to příslušnému nadřízenému správnímu orgánu, tj. Ministerstvo vnitra – generální ředitelství HZS ČR, Kloknerova 26, poštovní přihrádka 69, 148 01 Praha 414.

**Poznámka:**

Ověřen byl výše uvedený dokument.

Část projektové dokumentace obsahující výše uvedený dokument si v souladu s § 46 odst. 3 vyhlášky č. 246/2001 Sb., o stanovení podmínek požární bezpečnosti a výkonu státního požárního dozoru (vyhláška o požární prevenci), ve znění vyhlášky č. 221/2014 Sb., trvale ponecháváme.



por. Ing. Roman Šrittr  
komisař - stavební prevence  
oprávněná osoba za HZS  
Královéhradeckého kraje

**Přílohy**

Ověřený dokument

Uloženo: O 28/29





# MĚSTSKÝ ÚŘAD KOSTELEČ NAD ORLICÍ

Organizačně-správní odbor

Vaše značka:

Číslo jednací: MUKO-1125/2018-lf

Spisová značka: 183/2018

Datum: 09. 02. 2018

Vyřizuje: Ing. Lenka Faltysová

Kontakt: 724 277 857 / lfaltysova@muko.cz

Počet listů: 1

Počet příloh/listů příloh: 4/4

Sp. znak, sk. režim: 52.1, V/5

DI PROJEKT s.r.o.

Dvořákovo Nábřeží 1622

539 01 Hlinsko

Koordinované závazné stanovisko

k dokumentaci pro záměr umístění stavby „Rekonstrukce ulice Fr. Zoubka, Kostelec nad Orlicí“.

Žadatel: DI PROJEKT s.r.o., Chelčického 686, Rosice, 533 51 Pardubice.

Předložená dokumentace záměru stavby „Rekonstrukce ulice Fr. Zoubka, Kostelec nad Orlicí“, kterou vypracovala společnost DI PROJEKT s.r.o., Chelčického 686, 530 03 Pardubice-Rosice, zodpovědný projektant Jan Zvěra, DiS, řeší rekonstrukci místní obslužné komunikace s jednostranným chodníkem, rekonstrukci kanalizace, vodovodu a veřejného osvětlení a to na pozemcích parc. č. 485, 2252/1, 2266/6, 437 a 486 v k. ú. Kostelec nad Orlicí.

Městský úřad Kostelec nad Orlicí jako dotčený orgán (dále jen „městský úřad“) vydává k předložené dokumentaci v rámci součinnosti správních orgánů sídlících na MěÚ Kostelec nad Orlicí ve smyslu ustanovení § 4 odst. 2 stavebního zákona a § 149 správního řádu,

## koordinované závazné stanovisko

zahrnující jednotlivá závazná stanoviska k ochraně dotčených veřejných zájmů, které hájí na základě:

**1/ zákona č. 20/1987 Sb., o státní památkové péči, ve znění pozdějších předpisů, dle § 29 odst. 2 písm. b)**

Sdělení je přílohou.

**2/ zákona č. 13/1997 Sb., o pozemních komunikacích, ve znění pozdějších předpisů, dle § 40 odst. 4 písm. d)**

Závazné stanovisko je přílohou.

**3/ zákona č. 289/1995 Sb., o lesích a o změně a doplnění některých zákonů (lesní zákon), ve znění pozdějších předpisů, dle § 47 odst. 1 a § 48**

Předmětným záměrem nejsou dotčeny chráněné zájmy.

**4/ zákona č. 254/2001 Sb., o vodách a o změně některých zákonů (vodní zákon), ve znění pozdějších předpisů, dle § 104 odst. 9 a § 106 odst. 1**

Sdělení je přílohou.



**5/ zákona č. 114/1992 Sb., o ochraně přírody a krajiny, ve znění pozdějších předpisů, dle § 65 a § 77 odst. 3**

Předmětným záměrem nejsou dotčeny chráněné zájmy.

**6/ zákona č. 334/1992 Sb., o ochraně zemědělského půdního fondu, ve znění pozdějších předpisů, dle § 15 písm. n)**

Předmětným záměrem nejsou dotčeny chráněné zájmy.

**7/ zákona č. 201/2012 Sb., o ochraně ovzduší a o změně některých dalších zákonů (zákon o ochraně ovzduší), ve znění pozdějších předpisů, dle § 11 odst. 3**

Předmětným záměrem nejsou dotčeny chráněné zájmy.

**8/ zákona č. 185/2001 Sb., odpadech a o změně některých dalších zákonů, ve znění pozdějších předpisů, dle § 71 písm. k) a § 79 odst. 4 písm. b)**

Závazné stanovisko je přílohou.

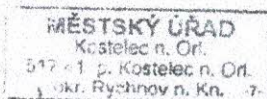
**9/ zákona 183/2006 Sb., o územním plánování a stavebním řádu, ve znění pozdějších předpisů, dle § 6 odst. 1 písm. e)**

Sdělení je přílohou.

#### **ZÁVĚR:**

Městský úřad Kostelec nad Orlicí, na základě dílčích závazných stanovisek vydaných dle jednotlivých úseků veřejné správy, v nichž chrání dotčené veřejné zájmy, konstatuje, že z hlediska chráněných zájmů lze s realizací záměru stavby souhlasit za předpokladu splnění podmínek dotčených správních orgánů.

*Pozn. Toto závazné stanovisko není vydáváno ve správním řízení a není samostatným rozhodnutím ve správním řízení. Jeho obsah je závazný pro výrokovou část rozhodnutí vydávaných jinými správními orgány. Proti obsahu závazného stanoviska, které bylo součástí rozhodnutí jiného správního orgánu lze dle § 149 odst. 4 zákona č. 500/2004, správního řádu, ve znění pozdějších předpisů (dále jen „správní řád“), podat odvolání v rámci řízení vedených podle zvláštních předpisů. Proti nezákonnosti závazného stanoviska lze dle § 149 odst. 5 správního řádu, podat podnět k přezkumnému řízení. Příslušným k takovému řízení je nadřízený správní orgán správního orgánu, který závazné stanovisko vydal, tj. Krajskému úřadu Královéhradeckého kraje, Pivovarské náměstí 1245, 500 03 Hradec Králové.*



Ing. Lenka Faltysová  
organizačně-správní odbor

#### **Přílohy**

1. Sdělení – památková péče
2. Závazné stanovisko – speciální stavební úřad
3. Závazné stanovisko a sdělení – životní prostředí
4. Sdělení – územní plánování

#### **Na vědomí:**

Městský úřad Kostelec nad Orlicí, stavební úřad – životní prostředí, Palackého náměstí 38, 517 41 Kostelec nad Orlicí





# MĚSTSKÝ ÚŘAD KOSTELEČ NAD ORLICÍ

Organizačně-správní odbor

Vaše značka:

Číslo jednací: MUKO-1125/2018

Spisová značka: 183/2018

Datum: 09. 02. 2018

Vyřizuje: Ing. Lenka Faltysová

Kontakt: 724 277 857 / lfaltysova@muko.cz

Počet listů: 1

Počet příloh/listů příloh: 0/0

Sp. znak, sk. režim: 52.1, V/5

DI PROJEKT s.r.o.

Chelčického 686

533 51 Pardubice

## Sdělení k záměru „Rekonstrukce ulice Fr. Zoubka, Kostelec nad Orlicí“.

Městský úřad Kostelec nad Orlicí, organizačně-správní odbor obdržel dne 15. 01. 2018 Vaši žádost o vydání závazného stanoviska k záměru „Rekonstrukce ulice Fr. Zoubka, Kostelec nad Orlicí“.

Městský úřad Kostelec nad Orlicí, organizačně-správní odbor příslušný podle ustanovení § 29 odst. 2 písm. b) zákona č. 20/1987 Sb., o státní památkové péči, ve znění pozdějších předpisů, (dále jen „památkový zákon“), vydává podle § 155 odst. 3 zákona č. 500/2004 Sb., správní řád, ve znění pozdějších předpisů (dále jen „správní řád“), k předloženému záměru „Rekonstrukce ulice Fr. Zoubka, Kostelec nad Orlicí“ toto

### sdělení:

Orgán státní památkové péče **n e v y d á v á** k výše uvedenému záměru závazné stanovisko.

Předmětem záměru je rekonstrukce místní komunikace ulice Fr. Zoubka, předložená dokumentace je zpracována ve stupni ke stavebnímu povolení.

Veřejné zájmy na úseku ochrany státní památkové péče, jejichž ochrana je v působnosti městského úřadu, odboru organizačně-správního, nejsou předmětným záměrem dotčeny.

Upozorňujeme však, že při provádění stavebních a výkopových prací může dojít k narušení archeologických nálezů a situací, jež bude nutno zachránit a zdokumentovat.

Proto požadujeme splnění následujících podmínek:

- Oznámit přípravu akce subjektu, který má oprávnění provádět archeologické práce dle zákona č. 20/1987 Sb., odst. 2. § 22 (to znamená archeologickému pracovišti, viz příložený seznam oprávněných organizací, např.: Muzeum a galerie Orlických hor, Jiráskova 2, 516 01 Rychnov nad Kněžnou, telefon: 494 534 450).
- Zde sdělit termín zahájení stavby, a ohlásit započetí zemních, či výkopových prací cca 3 týdny před termínem.
- Umožnit provedení záchranného archeologického výzkumu, či dozoru při provádění zemních a výkopových prací. Na tyto archeologické práce dle zákona č. 20/1987 Sb., ve znění pozdějších zákonů, uprav a doplňků, bude uzavřena smlouva o provedení archeologických zásahů. Všechna práva a povinnosti v souvislosti s archeologickými pracemi přebírá organizace, se kterou bude uzavřena smlouva o jeho provedení.
- Hlásit náhodné archeologické nálezy v průběhu stavby příslušnému archeologickému pracovišti, popřípadě orgánům státní památkové péče – odboru organizačně-správnímu Městského úřadu Kostelec nad Orlicí, či Národnímu památkovému ústavu, územnímu odbornému pracovišti v Josefově.



Nález i nálezště musí poté zůstat podle § 23, odst. 3 zákona č. 20/1987 Sb., ve znění pozdějších zákonných úprav a doplňků, beze změny až do jeho ohledání a zdokumentování pracovníkem odborného archeologického pracoviště.

Předloženou projektovou dokumentaci pro stavební povolení „Rekonstrukce ulice Fr. Zoubka, Kostelec nad Orlicí“ vypracovala společnost DI PROJEKT s.r.o., Chelčického 686, 533 51 Pardubice.

Ing. Lenka Faltysová  
referent památkové péče





# MĚSTSKÝ ÚŘAD KOSTELEČ NAD ORLICÍ

stavební úřad – životní prostředí

Vaše značka: MUKO-1125/2018  
Číslo jednací: MUKO-1587/2018-L  
Spisová značka: 183/2018  
Datum: 18.01.2018  
Vyřizuje: Bc. Lucie Lédrová  
Kontakt: 494 337 218 / lledrova@muko.cz  
Počet listů: 1  
Počet příloh/listů příloh: 0/0  
Sp. znak, sk. režim: 52.1, V/5

DI PROJEKT s.r.o.  
IČO 018 73 687  
Chelčického 686  
533 51 PARDUBICE - Rosice

## **Závazné stanovisko k žádosti o koordinované stanovisko ze dne 15.01.2018, č.j. MUKO-1125/2018**

Městský úřad Kostelec nad Orlicí, stavební úřad – životní prostředí, jako věcně příslušný silniční správní úřad a speciální stavební úřad podle § 40 odst. 4 zákona č. 13/1997 Sb., o pozemních komunikacích v platném znění (dále jen „zákon o pozemních komunikacích“) jako speciální stavební úřad pro stavby silnic, místních komunikací a veřejně přístupných účelových komunikací podle § 15 odst. 1 písm. c) zákona č. 183/2006 Sb., o územním plánování a stavebním řádu, ve znění jeho pozdějších předpisů a novel (dále jen „stavební zákon“) a jako místně příslušný podle ustanovení § 11 zákona č. 500/2004 Sb., správní řád, vydává v rámci součinnosti správních orgánů sídlících na MěÚ Kostelec nad Orlicí dle § 4 odst. 2 stavebního zákona a § 149 správního řádu, k záměru stavby „**stavební úpravy pozemní komunikace ul. Fr. Zoubka**“ v Kostelci nad Orlicí, na poz.č.parc. 485, v kat. území Kostelec nad Orlicí toto *závazné stanovisko*:

V případě úprav (uložení) inženýrských sítí vedených v komunikaci, je třeba požádat o povolení ke zvláštnímu užívání komunikace, dle ustanovení § 25 odst. 1 zákona o pozemních komunikacích, příslušný silniční správní úřad, jímž je v případě silnice I. třídy - Krajský úřad Královéhradeckého kraje; silnice II. + III. třídy + veřejné účelové komunikace - MěÚ Kostelec nad Orlicí, SÚŽP; místní komunikace – příslušná obec, na jejímž území se místní komunikace nachází (MěÚ Kostelec nad Orlicí, SÚŽP).

V případě nutnosti stanovení dopravního značení je třeba požádat o stanovení přechodné či místní úpravy provozu na pozemních komunikacích dle ustanovení § 77 odst. 1 písm. c) a § 61 zákona č. 361/2000 Sb., o provozu na pozemních komunikacích, příslušný úřad. V případě silnice I. třídy - Krajský úřad Královéhradeckého kraje; silnice II. + III. třídy, místní komunikace, účelové komunikace - MěÚ Kostelec nad Orlicí, ODOŽÚ.

V případě nutnosti omezení obecného užívání pozemní komunikace uzavírkami či objízdkami je třeba požádat, dle ustanovení § 24 odst. 2 zákona o pozemních komunikacích, příslušný silniční správní úřad, jímž je v případě silnice I. třídy - Krajský úřad Královéhradeckého kraje; silnice II. + III. třídy + veřejné účelové komunikace - MěÚ Kostelec nad Orlicí, SÚŽP; místní komunikace – příslušná obec, na jejímž území se místní komunikace nachází (MěÚ Kostelec nad Orlicí, SÚŽP).

### **Odůvodnění:**

Žadatel, DI PROJEKT s.r.o., IČO 01873687, se sídlem Chelčického 686, Pardubice - Rosice, podal dne 15.01.2018 u Městského úřadu Kostelec nad Orlicí žádost o koordinované stanovisko k záměru stavby „**stavební úpravy pozemní komunikace ul. Fr. Zoubka**“ v Kostelci nad Orlicí, na poz.č.parc. 485, v kat. území Kostelec nad Orlicí.

Speciální stavební úřad uvádí, že výše uvedená stavba **podléhá stavebnímu povolení**. O povolení stavby je třeba požádat příslušný speciální stavební úřad, jímž je MěÚ Kostelec n. Orl., SÚ - ŽP. K povolení stavby je nutné předložit žádost s náležitostmi dle přílohy č. 9 vyhlášky č. 503/2006 Sb., o podrobnější úpravě územního rozhodování, územního opatření a stavebního řádu, dále doklady a



projektovou dokumentaci s náležitostmi dle přílohy č. 8 vyhlášky č. 146/2008 Sb., o rozsahu a obsahu projektové dokumentace dopravních staveb.

V rámci součinnosti správních orgánů sídlících na MěÚ Kostelec nad Orlicí je vydáváno na základě zmocnění výše uvedených zákonů toto dílčí závazné stanovisko ve smyslu ustanovení § 4 odst. 7 stavebního zákona.

#### **Poučení:**

Toto závazné stanovisko není vydáváno ve správním řízení a není samostatným rozhodnutím ve správním řízení. Jeho obsah je závazný pro výrokovou část rozhodnutí vydávaných jinými správními orgány.

Ve smyslu ustanovení § 4 odst. 9 stavebního zákona lze nezákonné závazné stanovisko dotčeného orgánu, vydané pro účely řízení podle stavebního zákona, zrušit nebo změnit správním orgánem nadřízeným dotčenému orgánu (Krajský úřad Královéhradeckého kraje, odbor dopravy a silničního hospodářství, Pivovarské náměstí 1245, 500 03 Hradec Králové) pouze v rámci odvolacího řízení proti rozhodnutí, které bylo závazným stanoviskem podmíněno a to postupem podle § 149 odst. 4 správního řádu. Na postup nadřízeného správního orgánu se přiměřeně použijí ustanovení o přezkumném řízení podle § 94 a násl. správního řádu, včetně lhůt podle § 96 správního řádu, s tím, že lhůta jednoho roku se počítá ode dne vydání závazného stanoviska dotčeného orgánu.

*otisk razítka*

**Bc. Lucie LÉDROVÁ**  
oprávněná úřední osoba  
vedoucí stavebního úřadu – životního prostředí





# MĚSTSKÝ ÚŘAD KOSTELEC NAD ORLICÍ

stavební úřad – životní prostředí

Vaše značka: MUKO-1125/2018-lf  
Číslo jednací: MUKO-1751/2018-kd  
Spisová značka: 183/2018  
Datum: 31. 01. 2018  
Vyřizuje: Mgr. Kateřina Dlužáková  
Kontakt: 770 149 061 / kdluzakova@muko.cz  
Počet listů: 1  
Počet příloh/listů příloh: 0/0

DI PROJEKT s.r.o.  
Chelčického 686  
533 51 Pardubice - Rosice

Název stavby: **Rekonstrukce ulice FR. Zoubka, Kostelec nad Orlicí**  
Katastrální území: **Kostelec nad Orlicí**  
Pozemek parc.čís.: **485, 2252/1, 2266/6, 437 a 486**  
Investor: **Město Kostelec nad Orlicí, Palackého náměstí 38, 517 41 Kostelec n.Orl.**

Městský úřad Kostelec nad Orlicí, stavební úřad - životní prostředí, obdržel 15. 01. 2018 žádost správního orgánu zdejšího úřadu o součinnost v rámci vydání koordinovaného závazného stanoviska k záměru rekonstrukce místní komunikace – ul. Fr. Zoubka na pozemcích parc. čís. 485, 2252/1, 2266/6, 437 a 486 v k. ú. Kostelec nad Orlicí. Dokumentace řeší opravu obousměrné komunikace s jednostranným chodníkem. Při rekonstrukci dojde k výměně kanalizace, vodovodu a veřejného osvětlení.

Na základě předložené projektové dokumentace zpracované společností DI PROJEKT s.r.o., Chelčického 686, 533 51 Pardubice – Rosice, datum: 02/2018, zak. čís. 058/2017, Městský úřad Kostelec nad Orlicí, stavební úřad – životní prostředí, jako dotčený orgán chránící veřejné zájmy ochrany životního prostředí na základě zmocnění níže uvedených zákonů, a jako místně příslušný úřad podle § 11 zákona č. 500/2004 Sb., správní řád, ve znění pozdějších předpisů (dále jen „*správní řád*“), vydává k výše popsanému záměru toto:

## I. ZÁVAZNÉ STANOVISKO

dotčeného orgánu ve smyslu § 4 odst. 2 písm. a) zákona č. 183/2006 Sb., o územním plánování a stavebním řádu, ve znění pozdějších předpisů (dále jen „*stavební zákon*“).

### Odpadové hospodářství

vyřizuje: Mgr. Kateřina Dlužáková, tel. 770 149 061

Věcně příslušný správní orgán na úseku odpadového hospodářství dle § 71 písm. k) a § 79 odst. 4 písm. b) zákona č. 185/2001 Sb., o odpadech, ve znění pozdějších předpisů (dále jen „*zákon o odpadech*“) **souhlasí** s nakládáním s odpady dle zákona o odpadech a s uložením nevyužitelného odpadního stavebního materiálu a výkopové zeminy na povolené skládce.

### Odůvodnění

Souhlas správního orgánu se opírá o § 16 zákona o odpadech, kde jsou uvedeny povinnosti původců odpadů. Dle § 2 odst. 3 zákona o odpadech není považován za odpad nekontaminovaná zemina a jiný přírodní materiál vytěžený během stavební činnosti, pokud je zajištěno, že materiál bude použit ve svém přirozeném stavu pro účely stavby na místě, na kterém je vytěžen.



#### **Poučení dle § 4 odst. 2 správního řádu**

Nezákonné závazné stanovisko dotčeného orgánu vydané pro účely řízení podle stavebního zákona lze podle § 4 odst. 4) stavebního zákona, zrušit nebo změnit správním orgánem nadřízeným dotčenému orgánu, kterým je Krajský úřad Královéhradeckého kraje, Pivovarské náměstí 1245, 500 03 Hradec Králové, pouze v rámci odvolacího řízení proti rozhodnutí, které bylo závazným stanoviskem podmíněno postupem podle § 149 odst. 5) správního řádu.

V případě, že se nelze odvolat proti nezákonnosti závazného stanoviska, lze dle § 149 odst. 6) správního řádu a dle § 94 odst. 1) správního řádu podat podnět k přezkumnému řízení k příslušnému nadřízenému správnímu orgánu, kterým je Krajský úřad Královéhradeckého kraje, Pivovarské náměstí 1245, 500 03 Hradec Králové.

#### **II.**

#### **SDĚLENÍ**

##### **Ochrana vod**

*vyřizuje: Daniel Sikora, DiS., tel. 778 452 420*

Jako věcně příslušný vodoprávní úřad dle § 104 odst. 9 a § 106 odst. 1 zákona č. 254/2001 Sb., o vodách, ve znění pozdějších předpisů (dále jen „vodní zákon“) sdělujeme, že záměr je dle tohoto zákona možný a nemáme k němu připomínek.

Rekonstrukce kanalizace a vodovodu bude provedena ve stávající trase. Stavební povolení ani ohlášení nevyžadují stavební úpravy vodovodů a kanalizací, pokud se nemění jejich trasa dle ustanovení § 15 odst. 2 vodního zákona.

#### **III.**

**Z hlediska ostatních veřejných zájmů** chráněných dle § 15 písm. n) zákona č. 334/1992 Sb., o ochraně zemědělského půdního fondu, § 65 a § 77 odst. 3 zákona č. 114/1992 Sb., o ochraně přírody a krajiny, § 47 odst. 1 a § 48 zákona č. 289/1995 Sb., o lesích, § 11 odst. 3 zákona č. 201/2012 Sb., o ochraně ovzduší **nejsou žádné připomínky**, neboť předmětným záměrem nejsou dotčeny jejich chráněné zájmy.

*Otisk razítka*

Mgr. Kateřina Dlužáková  
referent životního prostředí





# MĚSTSKÝ ÚŘAD KOSTELEC NAD ORLICÍ

Stavební úřad – životní prostředí

Vaše značka:

Číslo jednací: MUKO-2110/2018-rp

Spisová značka: 183/2018

Datum: 23. 01. 2018

Vyřizuje: Ing. Radomíra Padriánová

Kontakt: 602 254 352 / rpadrianova@muko.cz

Počet listů: 1

Počet příloh/listů příloh: 0/0

Sp. znak, sk. režim: 52.1, V/5

DI PROJEKT s.r.o.

Chelčického 686

533 51 Pardubice

## Sdělení k záměru „Rekonstrukce ulice Fr. Zoubka, Kostelec nad Orlicí“

Městský úřad Kostelec nad Orlicí, stavební úřad – životní prostředí obdržel dne 15.01.2018 Vaši žádost o vydání závazného stanoviska k záměru „Rekonstrukce ulice Fr. Zoubka, Kostelec nad Orlicí“.

Městský úřad Kostelec nad Orlicí, stavební úřad – životní prostředí, jako úřad územního plánování příslušný podle ustanovení § 6 odst. 1 písm. e) zákona č. 183/2006 Sb., o územním plánování a stavebním řádu, ve znění pozdějších předpisů, (dále jen „stavební zákon“), vydává podle § 155 odst. 3 zákona č. 500/2004 Sb., správní řád, ve znění pozdějších předpisů (dále jen „správní řád“), ve spojení s § 96b stavebního zákona k předloženému záměru „Rekonstrukce ulice Fr. Zoubka, Kostelec nad Orlicí“ toto

### sdělení:

Úřad územního plánování **n e v y d á v á** k výše uvedenému záměru závazné stanovisko.

Předmětem záměru je rekonstrukce místní komunikace ulice Fr. Zoubka, předložená dokumentace je zpracována ve stupni ke stavebnímu povolení.

Podle ustanovení § 96b odst. 1 stavebního zákona se závazné stanovisko orgánu územního plánování vydává, pokud vydání rozhodnutí nebo jiného úkonu podle části třetí hlavy III dílů 4 a 5, ustanovení § 126, 127, 129 stavebního zákona nebo podle zvláštního zákona závisí na posouzení jím vyvolané změny v území.

Vzhledem k tomu, že výše uvedený záměr nevyžaduje vydání územního rozhodnutí ani územního souhlasu, kterým by bylo třeba stavbu umístit a nejedná se ani o vydání rozhodnutí podle § 126, 127 a 129 stavebního zákona, není stanovisko podle § 96b stavebního zákona k předloženému záměru vydáváno.

Předloženou projektovou dokumentaci pro stavební povolení „Rekonstrukce ulice Fr. Zoubka, Kostelec nad Orlicí“ vypracovala společnost DI PROJEKT s.r.o., Chelčického 686, 533 51 Pardubice.

*otisk razítka*

Ing. Radomíra Padriánová  
referent územního plánování





## MĚSTSKÝ ÚŘAD KOSTELEC NAD ORLICÍ

stavební úřad – životní prostředí

Vaše značka:  
Číslo jednací: MUKO-1115/2018-L  
Spisová značka: 333/2018  
Datum: 18.01.2018  
Výřizuje: Bc. Lucie Lédrová  
Kontakt: 494 337 218 / lledrova@muko.cz  
Počet listů: 1  
Počet příloh/listů příloh: 0/0  
Sp. znak, sk. režim: 330.8, V/5

DI PROJEKT s.r.o.  
IČO 018 73 687  
Chelčického 686  
533 51 PARDUBICE - Rosice

### Sdělení stavebního úřadu

Městský úřad Kostelec nad Orlicí, stavební úřad – životní prostředí, jako obecný stavební úřad věcně a místně příslušný podle § 13 odst. 1 písm. c) zákona č. 183/2006 Sb., o územním plánování a stavebním řádu, ve znění jeho pozdějších předpisů a novel (dále jen „stavební zákon“) a jako místně příslušný podle § 11 zákona č. 500/2004 Sb., ve znění jeho pozdějších předpisů a novel (dále jen „správní řád“), obdržel dne 15.01.2018 vaši žádost o souhlas dle § 15 stavebního zákona pro stavbu **stavební úpravy ulice Fr. Zoubka v Kostelci nad Orlicí** na poz.č.parc. 485 v kat. území Kostelec nad Orlicí.

Stavební úřad Vám tímto sděluje, že dle platných právních předpisů, vydává obecný stavební úřad souhlas dle § 15 odst. 2 stavebního zákona jen u staveb, pro které vydal územní rozhodnutí nebo územní souhlas. Pro daný záměr, stavební úpravy pozemní komunikace, nebude vydáváno obecným stavebním úřadem územní rozhodnutí ani územní souhlas.

Vzhledem k této skutečnosti Vám ve smyslu ustanovení § 155 odst. 3 správního řádu tuto skutečnost tímto sdělujeme.

otisk razítka

Bc. Lucie **LÉDROVÁ**  
oprávněná úřední osoba  
vedoucí stavebního úřadu – životního prostředí



### Doložka konverze na žádost do dokumentu v listinné podobě

Tento dokument v listinné podobě, který vznikl pod pořadovým číslem **502659\_000623** převedením z dokumentu obsaženého v datové zprávě, skládajícího se z 1 listů, se shoduje s obsahem dokumentu, jehož převedením vznikl.

Autorizovanou konverzí dokumentu se nepotvrzuje správnost a pravdivost údajů obsažených v dokumentu a jejich soulad s právními předpisy.

Obsah předložené datové zprávy k provedení autorizované konverze byl ve shodě se záznamy Informačního systému datových schránek. Tato datová zpráva s číslem 539859015 byla systémem přenesena dne 18.01.2018 v 13:58:52. Platnost datové zprávy byla ověřena dne 19.01.2018 v 14:42:16. Datová zpráva byla opatřena zaručenou elektronickou značkou nebo pečeti založenou na kvalifikovaném systémovém certifikátu vydaném kvalifikovaným poskytovatelem služeb vytvářejících důvěru. Údaje o zaručené elektronické značce nebo pečeti: číslo kvalifikovaného systémového certifikátu **23 C8 AB**, certifikát byl vydán **PostSignum Qualified CA 2, Česká pošta, s.p. [IČ 47114983]** pro **Informační systém datových schránek - produkční prostředí Ministerstva vnitra České republiky [IČ 00007064]**. Elektronická značka nebo pečeť byla označena časovým razítkem. Datum a čas **18.01.2018 14:10:07**, číslo kvalifikovaného časového razítka **2D CB 36**, časové razítko bylo vydáno **PostSignum Qualified CA 3, Česká pošta, s.p. [IČ 47114983]**.

Odesílající datová schránka:

Název: Město Kostelec nad Orlicí

Adresa: Palackého náměstí 38, 51741 Kostelec nad Orlicí, CZ

ID datové schránky: aj5bhbi

Typ uživatele: Oprávněná osoba

Vstupující dokument obsažený v datové zprávě byl podepsán zaručeným elektronickým podpisem založeným na kvalifikovaném certifikátu vydaném kvalifikovaným poskytovatelem služeb vytvářejících důvěru a platnost zaručeného elektronického podpisu byla ověřena dne 19.01.2018 v 14:42:37. Zaručený elektronický podpis byl shledán platným (dokument nebyl změněn) a ověření platnosti kvalifikovaného certifikátu bylo provedeno vůči seznamu zneplatněných kvalifikovaných certifikátů vydanému k datu 19.01.2018 13:30:11. Údaje o zaručeném elektronickém podpisu: číslo kvalifikovaného certifikátu **23 6B 52**, kvalifikovaný certifikát byl vydán kvalifikovaným poskytovatelem služeb vytvářejících důvěru **PostSignum Qualified CA 2, Česká pošta, s.p. [IČ 47114983]** pro podepisující osobu (označující osobu) **Bc. Lucie Lédrová, vedoucí odboru, MěÚ Kostelec nad Orlicí, 147, MĚSTO KOSTELEEC NAD ORLICÍ [IČ 00274968]**. Elektronický podpis nebyl označen časovým razítkem.

Vystavil: Česká pošta, s.p.

Pracoviště: Hlinsko v Čechách 1

Česká pošta, s.p. dne 19.01.2018

Jméno, příjmení a podpis osoby, která autorizovanou konverzi dokumentu provedla:

VERONIKA TICHÁ

Otisk úředního razítka:



104168881-207226-180119144158

#### Poznámka:

Kontrola této doložky lze provést v centrální evidenci doložek přístupné způsobem umožňujícím dálkový přístup na adrese <https://www.czechpoint.cz/overovacidoložky>.





Pomáhat a chránit

Krajské Ředitelství policie  
KRÁLOVEHRADECKÉHO KRAJE

Dopravní inspektorát  
Rychnov nad Kněžnou

PCR05ETRpo98164690



KRPH-5122/ČJ-2018-050706

Rychnov nad Kněžnou 18. ledna 2018

DI Projekt s.r.o.  
Dvořákovo nábřeží 1622  
539 01 Hlinsko

Počet listů: 1  
Příloha: 1 x situace  
E-mail

**Stanovisko k projektové dokumentaci „Rekonstrukce ulice Fr. Zoubka, Kostelec nad Orlicí“  
pro stavební řízení.**

Policie České republiky, Krajské ředitelství policie Královéhradeckého kraje, Dopravní inspektorát v Rychnově nad Kněžnou jako příslušný orgán ve smyslu ustanovení § 16 odst. 2 písm. b) zákona č. 13/ 1997 Sb., o pozemních komunikacích po posouzení Vámi zaslané projektové dokumentace z hlediska bezpečnosti silničního provozu nemá závaznějších připomínek ke stavebnímu řízení (*souhlasíme s vydáním územního stavebního povolení*), pokud budou dodrženy ustanovení souvisejících předpisů a norem v platném znění (např. zákon č. 13/1997 Sb., o pozemních komunikacích, vyhláška č. 104/1997 Sb., kterou se provádí zákon o pozemních komunikacích, vyhláška č. 398/2009 Sb., o obecných technických požadavcích zabezpečující bezbariérové užívání staveb, ČSN 73 6102 Projektování křižovatek na pozemních komunikacích, ČSN 73 6110 Projektování místních komunikací, ČSN 73 6056 Odstavné a parkovací plochy silničních vozidel, atd.).

***Při rekonstrukci místní komunikace zhotovitel učiní taková vhodná opatření, aby nedocházelo ke znečištění dotčené místní komunikace a silnice vyjíždějícími vozidly ze staveniště.***

Dopravní značky budou provedeny ve smyslu vyhlášky č. 294/2015 Sb., kterou se provádějí pravidla provozu na pozemních komunikacích a při umísťování budou dodrženy platné technické podmínky TP 65 Zásady pro dopravní značení na pozemních komunikacích a TP 133 Zásady pro vodorovné dopravní značení na pozemních komunikacích.

Před zahájením stavebních prací je nutné předložit k posouzení návrh dopravně inženýrského opatření (umístění PDZ) včetně termínu a harmonogramu prací.

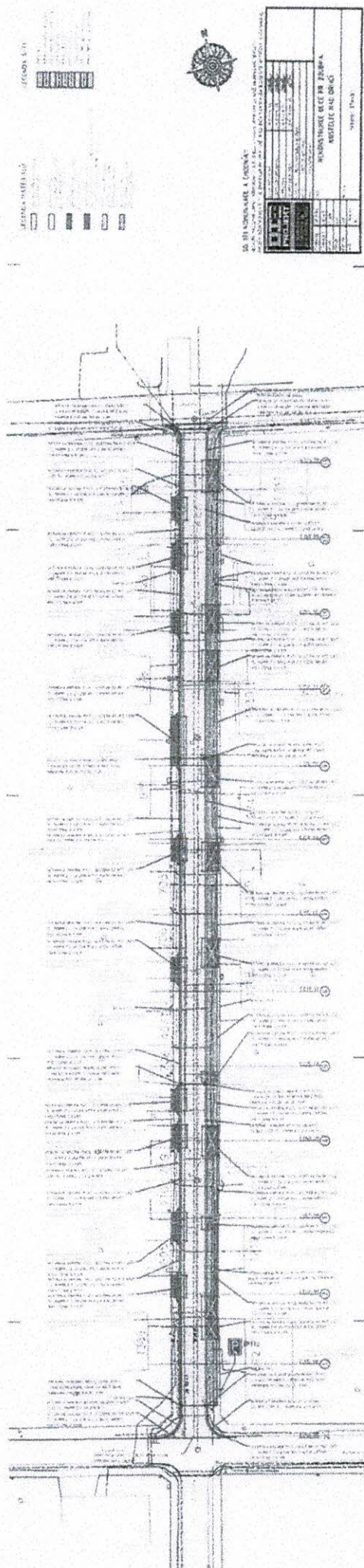
por. Josef Žabokříský, DiS.  
komisár DI

npor. Ing. Rudolf Petřík  
vedoucí DI

Zborovská 1360  
516 01 Rychnov nad Kněžnou

Tel.: +420 974 536 258  
Email: rk.di.komunikace@pcr.cz





POLICIE ČESKÉ REPUBLIKY  
KRAJSKÉ ŘEDITELSTVÍ POLICIE  
KRÁLOVÉHRADECKÉHO KRAJE  
DOPRAVNÍ INSPEKTORÁT  
516 01 RYCHNOV NAD KNĚŽNOU

1274-5122 / 18. 1. 2018 016300

18. 1. 2018

*[Handwritten signature]*



16.1.2018

Technické služby Kostelec nad Orlicí  
Rudé armády 1458  
517 41 Kostelec nad Orlicí

VĚC:

Vyjádření k projektové dokumentaci :  
Rekonstrukce ulice Fr. Zoul a Fr. Zoubka, Kostelec n/O

Souhlasíme s projektovou dokumentací pro stavební  
povolení na „Rekonstrukce ulice Fr. Zoubka  
Kostelec nad Orlicí“

S pozdravem

J. Provazník

vedoucí provozu





## **VYJÁDŘENÍ K EXISTENCI INŽENÝRSKÝCH SÍTÍ**



**VYJÁDŘENÍ O EXISTENCI SÍTĚ ELEKTRONICKÝCH KOMUNIKACÍ  
A VŠEOBECNÉ PODMÍNKY OCHRANY SÍTĚ ELEKTRONICKÝCH KOMUNIKACÍ  
SPOLEČNOSTI Česká telekomunikační infrastruktura a.s.**

vydané podle § 101 zákona č. 127/2005 Sb., o elektronických komunikacích a o změně některých souvisejících zákonů (zákon o elektronických komunikacích), ve znění pozdějších předpisů a § 161 zákona č. 183/2006 Sb., o územním plánování a stavebním řádu (stavební zákon) či dle dalších příslušných právních předpisů

**Číslo jednací: 751120/17**

**Číslo žádosti: 0117 007 572**

**Důvod vydání Vyjádření: Předprojektová příprava, prodej-koupě nemovitosti**

**Platnost tohoto Vyjádření končí dne: 25. 10. 2019.**

<b>Žadatel</b>	DI PROJEKT s.r.o.	
<b>Stavebník</b>	Město Kostelec nad Orlicí, Palackého náměstí 38, Kostelec nad Orlicí, 51741	
<b>Název akce</b>	Rekonstrukce ulice Fr. Zoubka, Kostelec nad Orlicí	
<b>Zájmové území</b>	<b>Okres</b>	Rychnov nad Kněžnou
	<b>Obec</b>	Kostelec nad Orlicí
	<b>Kat. území / č. parcely</b>	Kostelec nad Orlicí

Žadatel shora označenou žádostí určil a vyznačil zájmové území, jakož i stanovil důvod pro vydání Vyjádření o existenci sítě elektronických komunikací a Všeobecných podmínek ochrany sítě elektronických komunikací společnosti *Česká telekomunikační infrastruktura a.s.* (dále jen *Vyjádření*).

Na základě určení a vyznačení zájmového území žadatelem a na základě stanovení důvodu pro vydání *Vyjádření* vydává společnost Česká telekomunikační infrastruktura a.s. následující *Vyjádření*:

**Ve vyznačeném zájmovém území se nachází síť elektronických komunikací  
společnosti Česká telekomunikační infrastruktura a.s. (dále jen SEK)  
nebo její ochranné pásmo.**

Existence a poloha SEK je zakreslena v příloženém výřezu/výřezech z účelové mapy SEK společnosti Česká telekomunikační infrastruktura a.s. Ochranné pásmo SEK je v souladu s ustanovením § 102 zákona č. 127/2005 Sb., o elektronických komunikacích a o změně některých souvisejících zákonů stanoveno rozsahem 1 m po stranách krajního vedení SEK a není v příloženém výřezu/výřezech z účelové mapy SEK společnosti Česká telekomunikační infrastruktura a.s. vyznačeno (dále jen *Ochranné pásmo*).

(1) *Vyjádření* je platné pouze pro zájmové území určené a vyznačené žadatelem, jakož i pro důvod vydání *Vyjádření* stanovený žadatelem v žádosti.

**Žadatel není oprávněn toto Vyjádření, jakož i přílohy jež jsou součástí tohoto Vyjádření, použít pro účely územního řízení, stavebního řízení, či pro jakékoliv jiné řízení před správním orgánem, kde by mohla být stanovena povinnost žadatele předložit vyjádření vlastníka technické infrastruktury ve smyslu ustanovení § 161 zákona č. 183/2006 Sb. o územním plánování a stavebním řádu.**



Číslo jednací: 751120/17

Číslo žádosti: 0117 007 572

Vyjádření pozbývá platnosti uplynutím doby platnosti v tomto Vyjádření uvedené, změnou rozsahu zájmového území či změnou důvodu vydání Vyjádření uvedeného v žádosti, nesplněním povinnosti stavebníka dle bodu (3) tohoto Vyjádření, a nebo pokud se žadatel či stavebník bezprostředně před zahájením realizace stavby ve vyznačeném zájmovém území prokazatelně neujistí u společnosti Česká telekomunikační infrastruktura a.s. o tom, zda toto Vyjádření v době bezprostředně předcházející zahájení realizace stavby ve vyznačeném zájmovém území stále odpovídá skutečnosti, to vše v závislosti na tom, která ze skutečností rozhodná pro pozbytí platnosti tohoto Vyjádření nastane nejdříve.

(2) Podmínky ochrany SEK jsou stanoveny v tomto Vyjádření a ve Všeobecných podmínkách ochrany SEK společnosti Česká telekomunikační infrastruktura a.s., které jsou nedílnou součástí tohoto Vyjádření. Stavebník, nebo jím pověřená třetí osoba, je povinen řídit se těmito Všeobecnými podmínkami ochrany SEK společnosti Česká telekomunikační infrastruktura a.s.

(3) Stavebník, nebo jím pověřená třetí osoba, je povinen **pouze pro případ, že**

a) existence a poloha SEK, jež je zakreslena v přiloženém výřezu/výřezech z účelové mapy SEK společnosti Česká telekomunikační infrastruktura a.s. a nebo

b) toto Vyjádření, včetně Všeobecných podmínek ochrany SEK

nepředstavuje dostatečnou informaci pro záměr, pro který podal shora označenou žádost nebo pro zpracování projektové dokumentace stavby, která koliduje se SEK, nebo zasahuje do Ochraného pásma SEK, vyzvat písemně společnost Česká telekomunikační infrastruktura a.s. k upřesnění podmínek ochrany SEK, a to prostřednictvím zaměstnance společnosti Česká telekomunikační infrastruktura a.s. pověřeného ochranou sítě - Jaromír Liška, e-mail: jaromir.liska@cetin.cz (dále jen POS).

(4) Přeložení SEK zajistí její vlastník, společnost Česká telekomunikační infrastruktura a.s. Stavebník, který vyvolal překládku SEK je dle ustanovení § 104 odst. 17 zákona č. 127/2005 Sb., o elektronických komunikacích a o změně některých souvisejících zákonů povinen uhradit společnosti Česká telekomunikační infrastruktura a.s. veškeré náklady na nezbytné úpravy dotčeného úseku SEK, a to na úrovni stávajícího technického řešení.

(5) Pro účely přeložení SEK dle bodu (3) tohoto Vyjádření je stavebník povinen uzavřít se společností Česká telekomunikační infrastruktura a.s. Smlouvu o realizaci překládky SEK.

(6) Společnost Česká telekomunikační infrastruktura a.s. prohlašuje, že žadateli byly pro jím určené a vyznačené zájmové území poskytnuty veškeré, ke dni podání shora označené žádosti, dostupné informace o SEK.

(7) Žadateli převzetím tohoto Vyjádření vzniká povinnost poskytnuté informace a data užít pouze k účelu, pro který mu byla tato poskytnuta. Žadatel není oprávněn poskytnuté informace a data rozmnožovat, rozšiřovat, pronajímat, půjčovat či jinak užívat bez souhlasu společnosti Česká telekomunikační infrastruktura a.s. V případě porušení těchto povinností vznikne žadateli odpovědnost vyplývající z platných právních předpisů, zejména předpisů práva autorského.

V případě dotazů k Vyjádření lze kontaktovat společnost Česká telekomunikační infrastruktura a.s. na asistenční lince 238 461 111.

**Přílohami Vyjádření jsou:**


- Všeobecné podmínky ochrany SEK společnosti Česká telekomunikační infrastruktura a.s.
- Situační výkres (obsahuje zájmové území určené a vyznačené žadatelem a výřezy účelové mapy SEK)
- Informace k podmínkám napojení
- Informace k vytyčení SEK



Číslo jednací: 751120/17

Číslo žádosti: 0117 007 572

Vyjádření vydala společnost *Česká telekomunikační infrastruktura a.s.* dne: 25. 10. 2017.



Česká telekomunikační infrastruktura a.s.  
Olšanská 2681/6  
130 00 Praha 3  
DIČ: CZ04084063

96



**Všeobecné podmínky ochrany SEK společnosti Česká telekomunikační infrastruktura a.s.**

**I. Obecná ustanovení**

1. Stavebník, nebo jím pověřená třetí osoba, je povinen při provádění jakýchkoliv činností, zejména stavebních nebo jiných prací, při odstraňování havárií a projektování staveb, řídit se platnými právními předpisy, technickými a odbornými normami (včetně doporučených), správnou praxí v oboru stavebnictví a technologickými postupy a učinit veškerá opatření nezbytná k tomu, aby nedošlo k poškození nebo ohrožení sítě elektronických komunikací ve vlastnictví společnosti *Česká telekomunikační infrastruktura a.s.* a je výslovně srozuměn s tím, že SEK jsou součástí veřejné komunikační sítě, jsou zajišťovány ve veřejném zájmu a jsou chráněny právními předpisy.
2. Při jakékoliv činnosti v blízkosti vedení SEK je stavebník, nebo jím pověřená třetí osoba, povinen respektovat ochranné pásmo SEK tak, aby nedošlo k poškození nebo zamezení přístupu k SEK. Při křížení nebo souběhu činností se SEK je povinen řídit se platnými právními předpisy, technickými a odbornými normami (včetně doporučených), správnou praxí v oboru stavebnictví a technologickými postupy. Při jakékoliv činnosti ve vzdálenosti menší než 1 m od krajního vedení vyznačené trasy podzemního vedení SEK (dále jen PVSEK) nesmí používat mechanizačních prostředků a nevhodného nářadí.
3. Pro případ porušení kterékoliv z povinností stavebníka, nebo jím pověřené třetí osoby, založené Všeobecnými podmínkami ochrany SEK společnosti *Česká telekomunikační infrastruktura a.s.* je stavebník, nebo jím pověřená třetí osoba, odpovědný za veškeré náklady a škody, které společnosti *Česká telekomunikační infrastruktura a.s.* vzniknou porušením jeho povinností.
4. V případě, že budou zemní práce zahájeny po uplynutí doby platnosti tohoto *Vyjádření*, nelze toto *Vyjádření* použít jako podklad pro vytyčení a je třeba požádat o vydání nového *Vyjádření*.
5. Bude-li žadatel na společnosti *Česká telekomunikační infrastruktura a.s.* požadovat, aby se jako účastník správního řízení, pro jehož účely bylo toto *Vyjádření* vydáno, vzdala práva na odvolání proti rozhodnutí vydanému ve správním řízení, pro jehož účely bylo toto *Vyjádření* vydáno, je povinen kontaktovat POS.

**II. Součinnost stavebníka při činnostech v blízkosti SEK**

1. Započetí činnosti je stavebník, nebo jím pověřená třetí osoba, povinen oznámit POS. Oznámení bude obsahovat číslo *Vyjádření*, k němuž se vztahují tyto podmínky.
2. Před započetením zemních prací či jakékoliv jiné činnosti je stavebník, nebo jím pověřená třetí osoba, povinen zajistit vyznačení tras PVSEK na terénu dle polohopisné dokumentace. S vyznačenou trasou PVSEK prokazatelně seznámí všechny osoby, které budou a nebo by mohly činnosti provádět.
3. Stavebník, nebo jím pověřená třetí osoba, je povinen upozornit jakoukoliv třetí osobu, jež bude provádět zemní práce, aby zjistila nebo ověřila stranovou a hloubkovou polohu PVSEK příčnými sondami, a je srozuměn s tím, že možná odchylka uložení středu trasy PVSEK, stranová i hloubková, činí +/- 30 cm mezi skutečným uložením PVSEK a polohovými údaji ve výkresové dokumentaci.
4. Při provádění zemních prací v blízkosti PVSEK je stavebník, nebo jím pověřená třetí osoba, povinen postupovat tak, aby nedošlo ke změně hloubky uložení nebo prostorového uspořádání PVSEK. Odkryté PVSEK je stavebník, nebo jím pověřená třetí osoba, povinen zabezpečit proti prověšení, poškození a odcizení.
5. Při zjištění jakéhokoliv rozporu mezi údaji v projektové dokumentaci a skutečností je stavebník, nebo jím pověřená třetí osoba, povinen bez zbytečného odkladu přerušit práce a zjištění rozporu oznámit POS. V přerušených pracích lze pokračovat teprve poté, co od POS prokazatelně obdržel souhlas k pokračování v pracích.
6. V místech, kde PVSEK vystupuje ze země do budovy, rozváděče, na sloup apod. je stavebník, nebo jím pověřená třetí osoba, povinen vykonávat zemní práce se zvýšenou mírou opatrnosti s ohledem na ubývající krytí nad PVSEK. Výkopové práce v blízkosti sloupů nadzemního vedení SEK (dále jen NVSEK) je povinen provádět v takové vzdálenosti, aby nedošlo k narušení jejich stability, to vše za dodržení platných právních předpisů, technických a odborných norem, správné praxi v oboru stavebnictví a technologických postupů.



7. Při provádění zemních prací, u kterých nastane odkrytí *PVSEK*, stavebník, nebo jím pověřená třetí osoba před zakrytím *PVSEK* vyzve *POS* ke kontrole. Zához je stavebník oprávněn provést až poté, kdy prokazatelně obdržel souhlas *POS*.

8. Stavebník, nebo jím pověřená třetí osoba, není oprávněn manipulovat s kryty kabelových komor a vstupovat do kabelových komor bez souhlasu společnosti *Česká telekomunikační infrastruktura a.s.*

9. Stavebník, nebo jím pověřená třetí osoba, není oprávněn trasu *PVSEK* mimo vozovku přejíždět vozidly nebo stavební mechanizací, a to až do doby, než *PVSEK* řádně zabezpečí proti mechanickému poškození. Stavebník, nebo jím pověřená třetí osoba, je povinen projednat s *POS* způsob mechanické ochrany trasy *PVSEK*. Při přepravě vysokého nákladu nebo mechanizace pod trasou *NVSEK* je stavebník, nebo jím pověřená třetí osoba, povinen respektovat výšku *NVSEK* nad zemí.

10. Stavebník, nebo jím pověřená třetí osoba, není oprávněn na trase *PVSEK* (včetně ochranného pásma) jakkoliv měnit niveletu terénu, vysazovat trvalé porosty ani měnit rozsah a konstrukci zpevněných ploch (např. komunikací, parkovišť, vjezdů aj.).

11. Stavebník, nebo jím pověřená třetí osoba, je povinen manipulační a skladové plochy zřízovat v takové vzdálenosti od *NVSEK*, aby činnosti na/v manipulačních a skladových plochách nemohly být vykonávány ve vzdálenost menší než 1m od *NVSEK*.

12. Stavebník, nebo jím pověřená třetí osoba, není oprávněn užívat, přemísťovat a odstraňovat technologické, ochranné a pomocné prvky *SEK*.

13. Stavebník, nebo jím pověřená třetí osoba, není oprávněn bez předchozího projednání jakkoliv manipulovat s případně odkrytými prvky *SEK*, zejména s ochrannou skříňí optických spojek, optickými spojkami, technologickými rezervami či jakýmkoliv jiným zařízením *SEK*.

14. Stavebník, nebo jím pověřená třetí osoba, je povinen každé poškození či krádež *SEK* neprodleně od okamžiku zjištění takové skutečnosti, oznámit *POS* na telefonní číslo: 602 413 539 nebo v mimopracovní době na telefonní číslo 238 462 690.

### III. Práce v objektech a odstraňování objektů

1. Stavebník, nebo jím pověřená třetí osoba, je povinen před zahájením jakýchkoliv prací v budovách a jiných objektech, kterými by mohl ohrozit stávající *SEK*, prokazatelně kontaktovat *POS* a zajistit u společnosti *Česká telekomunikační infrastruktura a.s.* bezpečné odpojení *SEK*.

2. Při provádění činností v budovách a jiných objektech je stavebník, nebo jím pověřená třetí osoba, povinen v souladu s právními předpisy, technickými a odbornými normami (včetně doporučených), správnou praxí v oboru stavebnictví a technologickými postupy provést mimo jiné průzkum vnějších i vnitřních vedení *SEK* na omítce i pod ní.

### IV. Součinnost stavebníka při přípravě stavby

1. Pokud činností stavebníka, nebo jím pověřené třetí osoby, k níž je třeba povolení správního orgánu dle zvláštního právního předpisu, dojde k ohrožení či omezení *SEK*, je stavebník, nebo jím pověřená třetí osoba, povinen kontaktovat *POS* a předložit zakreslení *SEK* do příslušné dokumentace stavby (projektové, realizační, koordinační atp.).

2. V případě, že pro činnosti stavebníka, nebo jím pověřené třetí osoby, není třeba povolení správního orgánu dle zvláštního právního předpisu, je stavebník, nebo jím pověřená třetí osoba, povinen předložit zakreslení trasy *SEK* i s příslušnými kótami do zjednodušené dokumentace (katastrální mapa, plánec), ze které bude zcela patrná míra dotčení *SEK*.



3. Při projektování stavby, rekonstrukce či přeložky vedení a zařízení silových elektrických sítí, elektrických trakcí vlaků a tramvají, nejpozději však před zahájením správního řízení ve věci povolení stavby, rekonstrukce či přeložky vedení a zařízení silových elektrických sítí, elektrických trakcí vlaků a tramvají, je stavebník, nebo jím pověřená třetí osoba, povinen provést výpočet rušivých vlivů, zpracovat ochranná opatření a předat je *POS*.

4. Při projektování stavby, při rekonstrukci, která se nachází v ochranném pásmu radiových tras společnosti *Česká telekomunikační infrastruktura a.s.* a překračuje výšku 15 m nad zemským povrchem, a to včetně dočasných objektů zařízení staveniště (jeřáby, konstrukce, atd.), nejpozději však před zahájením správního řízení ve věci povolení takové stavby, je stavebník nebo jím pověřená třetí osoba, povinen kontaktovat *POS*. Ochranné pásmo radiových tras v šíři 50m je zakresleno do situačního výkresu. Je tvořeno dvěma podélnými pruhy o šíři 25 m po obou stranách radiového paprsku v celé jeho délce, resp. 25 m kruhem kolem vysílacího radiového zařízení.

5. Pokud se v zájmovém území stavby nachází podzemní silnoproudé vedení (NN) společnosti *Česká telekomunikační infrastruktura a.s.* je stavebník, nebo jím pověřená třetí osoba, před zahájením správního řízení ve věci povolení správního orgánu k činnosti stavebníka, nebo jím pověřené třetí osoby, nejpozději však před zahájením stavby, povinen kontaktovat *POS*.

6. Pokud by navrhované stavby (produktovody, energovody aj.) svými ochrannými pásmy zasahovaly do prostoru stávajících tras a zařízení *SEK*, či do jejich ochranných pásem, je stavebník, nebo jím pověřená třetí osoba, povinen realizovat taková opatření, aby mohla být prováděna údržba a opravy *SEK*, a to i za použití mechanizace, otevřeného plamene a podobných technologií.

#### V. Křížení a souběh se *SEK*

1. Stavebník, nebo jím pověřená třetí osoba, je povinen v místech křížení *PVSEK* se sítěmi technické infrastruktury, pozemními komunikacemi, parkovacími plochami, vjezdy atp. ukládat *PVSEK* v zákonných předpisy stanovené hloubce a chránit *PVSEK* chráničkami s přesahem minimálně 0.5 m na každou stranu od hrany křížení. Chráničku je povinen utěsnit a zamezit vnikání nečistot.

2. Stavebník nebo jím pověřená třetí osoba, je výslovně srozuměn s tím, že v případě, kdy hodlá umístit stavbu sjezdu či vjezdu, je povinen stavbu sjezdu či vjezdu umístit tak, aby metalické kabely *SEK* nebyly umístěny v hloubce menší než 0,6 m a optické nebyly umístěny v hloubce menší než 1 m.

3. Stavebník, nebo jím pověřená třetí osoba, je povinen základy (stavby, opěrné zdi, podezdívky apod.) umístit tak, aby dodržel minimální vodorovný odstup 1,5 m od krajního vedení, případně kontaktovat *POS*.

4. Stavebník, nebo jím pověřená třetí osoba, není oprávněn trasy *PVSEK* znepřístupnit (např. zabetonováním).

5. Stavebník, nebo jím pověřená třetí osoba, je při křížení a souběhu stavby nebo sítí technické infrastruktury s kabelovodem povinen zejména:

- pokud plánované stavby nebo trasy sítí technické infrastruktury budou umístěny v blízkosti kabelovodu ve vzdálenosti menší než 2 m nebo při křížení kabelovodu ve vzdálenosti menší než 0,5 m nad nebo kdekoliv pod kabelovodem, předložit *POS* zakreslení v příčných řezech,
- do příčného řezu zakreslit také profil kabelové komory v případě, kdy jsou sítě technické infrastruktury či stavby umístěny v blízkosti kabelové komory ve vzdálenosti menší než 2 m,
- neumísťovat nad trasou kabelovodu v podélném směru sítí technické infrastruktury,
- předložit *POS* vypracovaný odborný statický posudek včetně návrhu ochrany tělesa kabelovodu pod stavbou, ve vjezdu nebo pod zpevněnou plochou,
- nezakrývat vstupy do kabelových komor, a to ani dočasně,
- projednat s *POS*, nejpozději ve fázi projektové přípravy, jakékoliv výkopové práce, které by mohly být vedeny v úrovni či pod úrovní kabelovodu nebo kabelové komory a veškeré případy, kdy jsou trajektorie podvrtné a protlaků ve vzdálenosti menší než 1,5 m od kabelovodu.



## Informace k podmínkám napojení

Společnost *Česká telekomunikační infrastruktura a.s.*, jako vlastník technické infrastruktury, Vám poskytuje dle ustanovení § 161 odst. 1 zákona č. 183/2006 Sb., o územním plánování a stavebním řádu (dále jen stavební zákon) současně s vydáním *Vyjádření* následující informace o podmínkách včasného napojení stavby (objektu) k *SEK* u níž je zájem o služby elektronických komunikací (internet, televize, hlas...).

Pro urychlení a usnadnění napojení Vašeho objektu k *SEK* a následnému zprovoznění požadovaných služeb společnosti *Česká telekomunikační infrastruktura a.s.*, kontaktujte, prosím, naše pracoviště Plánování a výstavba sítí, které bude koordinátorem napojení objektu k *SEK*. Podmínkou napojení objektu na *SEK* je splnění technických, ekonomických a správních podmínek napojení v dané lokalitě. Kontaktním pracovníkem pro řešení napojení Vašeho objektu k *SEK* je Moravec Miloš, Akademie Bedrny 365 Hradec Králové, mail: milos.moravec@cetin.cz.

### Další užitečné informace:

- V rámci přípravy stavby podejte žádost o vydání územního rozhodnutí, a to včetně výstavby přípojky k *SEK*. V žádosti o vydání územního rozhodnutí je vhodné tuto trasu označit jako stavební objekt - „SO Rekonstrukce ulice Fr. Zoubka, Kostelec nad Orlicí trasa *SEK* společnosti Česká telekomunikační infrastruktura a.s.“ Trasu kabelu *SEK* a místo napojení na stávající síť společnosti *Česká telekomunikační infrastruktura a.s.* konzultujte s výše uvedeným kontaktním pracovníkem. Pokud jste již žádost o vydání územního rozhodnutí podali, případně územní rozhodnutí bylo již vydáno bez trasy *SEK*, požádejte o změnu územního rozhodnutí u nové trasy *SEK* nutné pro napojení požadovaných objektů (projednání žádosti o změnu územního rozhodnutí se provádí pouze v rozsahu této změny).

- Dovolujeme si Vás požádat, abyste informovali výše uvedeného kontaktního pracovníka naší společnosti o nabytí právní moci územního rozhodnutí vydaného na stavbu a přípojku vedení *SEK*. V případě potřeby s Vámi společnost *Česká telekomunikační infrastruktura a.s.*, uzavře smlouvu o postoupení práv a povinností vyplývajících z územního rozhodnutí pro výstavbu přípojky vedení *SEK*.

- Na základě našich zkušeností je výhodné v rámci výstavby objektu provést přípravu pro následné vybudování vnitřních komunikačních rozvodů (např. trubkováním ve zdivu) nebo vybudovat vlastní komunikační rozvody s možností napojení k *SEK*. Dodatečně budované vnitřní rozvody mohou narušit estetický vzhled vybudovaného objektu.

- Dovolujeme si Vás také upozornit na současné právní aspekty plynoucí ze stavebního zákona a vyhlášky č. 268/2009 Sb., o technických požadavcích na stavby. Stavba dle ustanovení § 34 odst. 4 této vyhlášky musí umožňovat vstup silnoprůdových a komunikačních kabelů do budovy, umístění rozvodných skříní a provedení vnitřních silnoprůdových a komunikačních rozvodů až ke koncovým bodům sítě. Vnitřní elektrické rozvody silnoprůdové a komunikační musí splňovat požadavky na zabezpečení proti zneužití.

- Společnost *Česká telekomunikační infrastruktura a.s.* Vám nabízí předání typového projektu pro realizaci vnitřních rozvodů, koncového bodu sítě a řešení vstupu vedení *SEK* ke koncovému bodu sítě. V případě zájmu o uvedené typové řešení kontaktujte, prosím, výše uvedeného kontaktního pracovníka.

- Pokud uvažujete o odprodeji Vámi budované sítě společnosti *Česká telekomunikační infrastruktura a.s.* (vztahuje se k síti větších územních celků jako jsou průmyslové zóny, obytné soubory atp.), dovolujeme si Vás upozornit na nezbytnost uzavření smlouvy o smlouvě budoucí kupní ještě před zahájením realizace. Smlouva o smlouvě budoucí kupní bude upravovat především realizační, cenové a platební podmínky budované sítě a také problematiku věcných břemen k dotčeným nemovitostem. Na základě smlouvy o smlouvě budoucí kupní bude následně uzavřena vlastní kupní smlouva. Zpracování projektové dokumentace Vámi budované sítě konzultujte, prosím, s výše uvedeným kontaktním pracovníkem, který pro Vás zajistí numou konzultaci technických řešení s odbornými útvary společnosti *Česká telekomunikační infrastruktura a.s.*

Děkujeme za zájem o naše služby a za Vaši budoucí spolupráci při budování sítě a zprovoznění služeb elektronických komunikací ve Vašem objektu.



Příloha k *Vyjádření* 751120/17

Číslo žádosti: 0117 007 572

**Informace k vytyčení SEK**

V případě požadavku na vytyčení PVSEK společnosti *Česká telekomunikační infrastruktura a.s.* se, prosím, obračejte na společnosti uvedené níže.

**Česká telekomunikační infrastruktura a.s. - středisko Čechy východ**

se sídlem: Olšanská 2681/6, Praha 3, PSČ 13000

IČ: 04084063

DIČ: CZ04084063

kontakt: tel: 238464136 obslužná doba po-pa 7 - 15 hod

**AZ GEONET - Pavel Kazda**

se sídlem: Sedláčkova 1436/14, 500 02 Hradec Králové

IČ: 72885777

DIČ: CZ7308093045

kontakt: Pavel Kazda, mobil: 776020134, e-mail: azgeonet@seznam.cz

**CITRON GROUP ELEKTRO s.r.o.**

se sídlem: Radvance č.p. 45, PSČ: 542 12, Radvanice v Čechách, okres Trutnov

IČ: 26012138

DIČ: CZ26012138

kontakt: Pavel Cícvárek, fax: 499897250, mobil: 608831123, e-mail: CITRON.GROUP.ELEKTRO@seznam.cz  
Tomáš Trejtnar, fax: 499897250, mobil: 777006656, e-mail: CITRON.GROUP.ELEKTRO@seznam.cz**COM PLUS CZ, a.s.**

se sídlem: Akademia Bedrny 365, 500 03 Hradec Králové

IČ: 25772104

DIČ: CZ25772104

kontakt: Help Desk: tel.: 472702123, mobil: 724150190, e-mail: helpdesk@complus.cz  
technik: Cyril Belej tel.: 724 483 810, e-mail: cyril.belej@complus.cz**ELTER, s.r.o.**

se sídlem: Straněnská 1149, 539 01 Hlinsko

IČ: 49814419

DIČ: CZ49814419

kontakt: tel.: 469312100, mobil: 731115925, e-mail: elter.hlinsko@xaz.cz  
Havel Stanislav, mobil: 736778264, Chadima Zdeněk, mobil: 731115933**EMP Pardubice s.r.o.**

se sídlem: Erno Košťála 957, 530 12 Pardubice

IČ: 64793150

DIČ: CZ 64793150

kontakt: Bohumil Hubálek, mobil: 602492449, e-mail: emp.pce@seznam.cz

**EMIPO-energomontáže s.r.o**

se sídlem: U Větrolamu 5 568 02 Svitavy

IČ: 620 65 530

DIČ: CZ 620 65 530

kontakt: Ing. Dvořák Jaroslav, mobil: 724785113, e-mail: dvorakemipo@seznam.cz  
Abraham Josef, mobil: 602173802, e-mail: dvorakemipo@seznam.cz**EUROSPoj, v.o.s.**

se sídlem: Průmyslová 387, 530 03 Pardubice

IČ: 47473991

DIČ: CZ 47473991

kontakt: Jan Matějka, tel.: 466616101, mobil: 608111234, e-mail: eurospoj@eurospoj.cz,  
Petr Borovec, tel.: 466616101, mobil: 603150066, e-mail: eurospoj@eurospoj.cz



Příloha k *Vyjádření* 751120/17

Číslo žádosti: 0117 007 572

**FEM - Miloš Fejfar**

se sídlem: Lužany 209, 507 06 Lužany

IČ: 01735977

DIČ:

kontakt: Miloš Fejfar, mobil: 602483031, e-mail: fejfarmilos@seznam.cz

**Chadima Zdeněk**

se sídlem: Máchova 257, 539 73 Skuteč

IČ: 01222163

DIČ:

kontakt: Zdeněk Chadima, tel: 731115933, e-mail: z.chadima@tiscali.cz

**Karel Horský**

se sídlem: Poličská 877/36, 568 02 Svitavy - Předměstí

IČ: 01377841

DIČ:

kontakt: Karel Horský, mobil: 602 483 023, e-mail: k.horsky.sy@gmail.com

**K+K ELTEC, s.r.o.**

se sídlem: Smetanova 997, 517 41 Kostelec nad Orlicí

IČ: 25277308

DIČ: CZ25277308

kontakt: Radovan Krsek, mobil: 603486395, e-mail: krsek@eltec.cz

**Libor Kos**

se sídlem: Horní Čermná 5, 561 56 Horní Čermná

IČ: 40156770

DIČ:

kontakt: Libor Kos, mobil: 737906322, e-mail: libor.kos@email.cz

**Michlovský stavební s.r.o.**

se sídlem: Salaš 99, 76351 Zlín

IČ: 27714080

DIČ: CZ 27714080

kontakt: STŘEDSKO HRADEC KRÁLOVÉ:

Aleš Klímt, mobil: 602482988, e-mail: klímt@michlovsky.cz

František Uříčář, mobil: 605200784, e-mail: uricar@michlovsky.cz

**Milan Šulc**

se sídlem: Jamné nad Orlicí 190, PSČ: 561 65

IČ: 73655678

DIČ:

kontakt: Ing. Milan Šulc, mobil: 602482975, e-mail: sulcmilan@seznam.cz

**SECURITY PARTNER, s.r.o.**

se sídlem: Na Plácku 1330, Kostelec nad Orlicí

IČ: 48152871

DIČ: CZ48152871

kontakt: Ing. Roland Ságner, mobil: 777778256, e-mail: sagner@xkomfort.cz

**STARMON s.r.o.**

se sídlem: Průmyslová 1880, 565 01 Choceň

IČ: 49285751

DIČ: CZ49285751

kontakt: Marek Bedrníček, mobil: 605003042, e-mail: bedrnicek@starmon.cz



Příloha k *Vyjádření* 751120/17

Číslo žádosti: 0117 007 572

**SUPTel a.s.**

se sídlem: Hřbitovní 1322/15, 312 16 Plzeň

IČ: 25229397

DIČ: CZ25229397

kontakt: Vlastimil Koudelka, mobil: 725277777, e-mail: koudelka@suptel.cz

**Telsit s.r.o.**

se sídlem: K Dolíkám 125, 503 11 Hradec Králové 15

IČ: 62025384

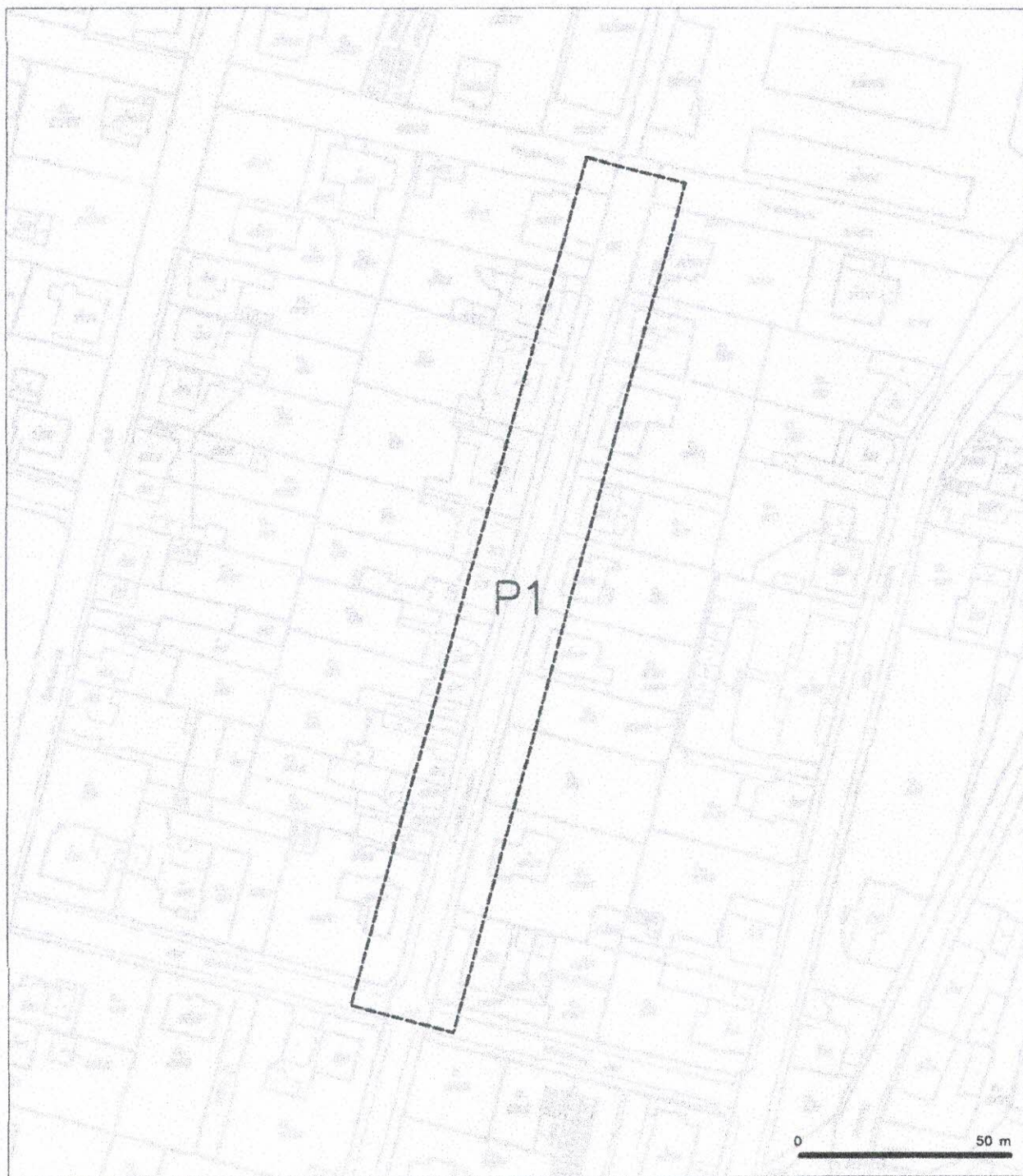
DIČ: CZ62025384

kontakt: Petr Novák, mobil: 603592292, e-mail: novak@telsit.cz

Miroslav Kodrle, mobil: 603593934, e-mail: kodrle@telsit.cz



# SITUAČNÍ VÝKRES - ZÁJMOVÉ ÚZEMÍ



## LEGENDA












































































































----- hranice zájmového území a vyjádření

*[Signature]*  
 Česká telekomunikační infrastruktura a.s.  
 Ošánská 2681/6  
 130 00 Praha 3  
 DIČ: CZ04084063  
 96



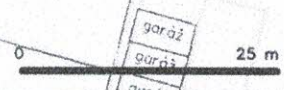


Množice najprijateljske slovesi i eksplicitni  
 Nili priprave, slovesi i NA priprave CEPO  
 Zanimljivo prijetu materijalno izdaje  
 Zanimljivo prijetu općenito izdaje, IEPF izdaje  
 Nili izdaje općenito i materijalno izdaje  
 Zanimljivo prijetu materijalno izdaje  
 Zanimljivo nile cni

- 


 naznačujú prístup k prírodným zdrojom, ktoré trvalý  
 nábo viedol k vytvoreniu a rozvoju kultúry.  
 rozvoj v oblasti, ktorú bolo možné rozvíjať v  
 rozvoji v oblasti
- 


 rozvoj v oblasti
- 


 rozvoj v oblasti
- 


 rozvoj v oblasti
- 


 rozvoj v oblasti
- 


 rozvoj v oblasti
- 


 rozvoj v oblasti
- 


 rozvoj v oblasti
- 


 rozvoj v oblasti
- 


 rozvoj v oblasti
- 


 rozvoj v oblasti
- 


 rozvoj v oblasti
- 


 rozvoj v oblasti
- 


 rozvoj v oblasti
- 


 rozvoj v oblasti
- 


 rozvoj v oblasti
- 


 rozvoj v oblasti
- 


 rozvoj v oblasti
- 


 rozvoj v oblasti
- 


 rozvoj v oblasti
- 


 rozvoj v oblasti
- 


 rozvoj v oblasti
- 


 rozvoj v oblasti
- 


 rozvoj v oblasti
- 


 rozvoj v oblasti
- 


 rozvoj v oblasti
- 


 rozvoj v oblasti
- 


 rozvoj v oblasti
- 


 rozvoj v oblasti
- 


 rozvoj v oblasti
- 


 rozvoj v oblasti
- 


 rozvoj v oblasti
- 


 rozvoj v oblasti
- 


 rozvoj v oblasti
- 


 rozvoj v oblasti
- 




SITUAČNÍ VÝKRES - POLYGON 1, list kladu P1-1

[illegible][illegible]






SITUAČNÍ VÝKRES - POLYGON 1, list kladu P1-2



LEGENDA

- [illegible]

- 
 parazhnyy' p'riklad' aplikatsiya vnutri shchit' t'rudny  
 nado sredstvo upravlenniya a metalloizatsiya kabley  
 razd'el'nykh, ochistivshy p'riklad' razd'el'nykh  
 nashchitnykh shchit'
- 
 napravlyeniye i  
 napravlyeniye shchit'
- 
 shchit' i shchit'



ŽADATEL

DI PROJEKT s.r.o.

NAŠE ZNAČKA

0100824968

VYŘÍZENO DNE

25.10.2017

**Sdělení o existenci energetického zařízení v majetku společnosti ČEZ Distribuce, a. s., pro akci:  
Rekonstrukce ulice Fr. Zoubka, Kostelec nad Orlicí**

Vážený zákazníku,

dovolujeme si reagovat na Vaši žádost číslo 0100824968 ze dne 25.10.2017 o sdělení o existenci energetického zařízení v majetku společnosti ČEZ Distribuce, a. s., ve Vámi vymezeném zájmovém území.

V majetku ČEZ Distribuce, a. s., se na Vámi uvedeném zájmovém území nachází nebo ochranným pásmem zasahuje energetické zařízení typu:

	síť NN	síť VN	síť VVN
Podzemní síť	střet		
Nadzemní síť			
Stanice			

Energetické zařízení je chráněno ochranným pásmem podle § 46 zákona č. 458/2000 Sb., o podmínkách podnikání a o výkonu státní správy v energetických odvětvích a o změně některých zákonů (energetický zákon), ve znění pozdějších předpisů. Přibližný průběh tras energetických zařízení zasíláme v příloze k tomuto dopisu. Dovolujeme si upozornit, že v trase kabelového vedení může být uloženo několik kabelů.

V případě, že uvažovaná akce nebo činnost zasáhne do ochranného pásma nadzemních vedení nebo trafostanic, popř. bude po vytyčení zjištěno, že zasahuje do ochranného pásma podzemních vedení, je nutné písemně požádat společnost ČEZ Distribuce, a. s., o souhlas s činností v ochranném pásmu (formulář je k dispozici na [www.cezdistribuce.cz](http://www.cezdistribuce.cz) v části Formuláře / Činnosti v ochranných pásmech, kontaktní údaje pro podání Vaší žádosti naleznete v zápatí). Jestliže uvažovaná akce vyvolá potřebu dílčí změny trasy vedení nebo přemístění některých prvků energetického zařízení, je nutné včas společnost ČEZ Distribuce, a. s., požádat o přeložku zařízení podle § 47 energetického zákona. Dovolujeme si Vás rovněž upozornit, že v zájmovém území se může nacházet taktéž energetické zařízení, které není v majetku společnosti ČEZ Distribuce, a. s.

V případě existence podzemních energetických zařízení je povinností stavebníka alespoň čtrnáct dní před započatím zemních prací požádat o tzv. vytyčení. Kontaktní údaje pro podání žádosti naleznete na [www.cezdistribuce.cz](http://www.cezdistribuce.cz) v části Kontakty.

Pokud dojde k obnažení kabelového vedení nebo k poškození energetického zařízení, nahlašte nám prosím tuto skutečnost bezodkladně jako poruchu na bezplatnou linku 800 850 860.

Toto sdělení je platné do 25.04.2018 a je jedním z podkladů pro zpracování projektové dokumentace, pokud je taková dokumentace zpracovávána. Toto sdělení však nenahrazuje vyjádření provozovatele distribuční soustavy k projektové dokumentaci pro územní nebo stavební řízení, k připojení nového odběru, zdroje elektrické energie nebo k navýšení rezervovaného příkonu a výkonu a mimo havárií ani souhlas s činností v ochranném pásmu.



V souvislosti s výše uvedeným si Vás dovoluujeme upozornit, že uvedené sdělení včetně jeho příloh obsahuje skutečnosti tvořící obchodní tajemství společnosti ČEZ Distribuce, a. s. Poskytnuté informace jsou dále také důvěrnými informacemi a obchodně citlivými informacemi společnosti ČEZ Distribuce, a. s. Z výše uvedených důvodů si Vás proto společnost ČEZ Distribuce, a. s., dovoluujeme upozornit, že s poskytnutými informacemi je potřeba nakládat dle platných právních předpisů, v opačném případě se vystavujete postihu ve smyslu platné právní úpravy. V této souvislosti si Vás dále dovoluujeme upozornit, že požadované informace nesmí být předány, sděleny, využity, zpřístupněny, či jiným způsobem postoupeny na jakoukoli třetí osobu bez předchozího prokazatelného souhlasu společnosti ČEZ Distribuce, a. s. Informace o existenci sítí mohou být využity pouze pro účel, pro který byly vyžádány.

S pozdravem

**ČEZ Distribuce, a. s.**

Děčín, Děčín IV-Podmokly

Teplická 874/8

PSČ 405 02

IČ: 24729035

#### **Přílohy**

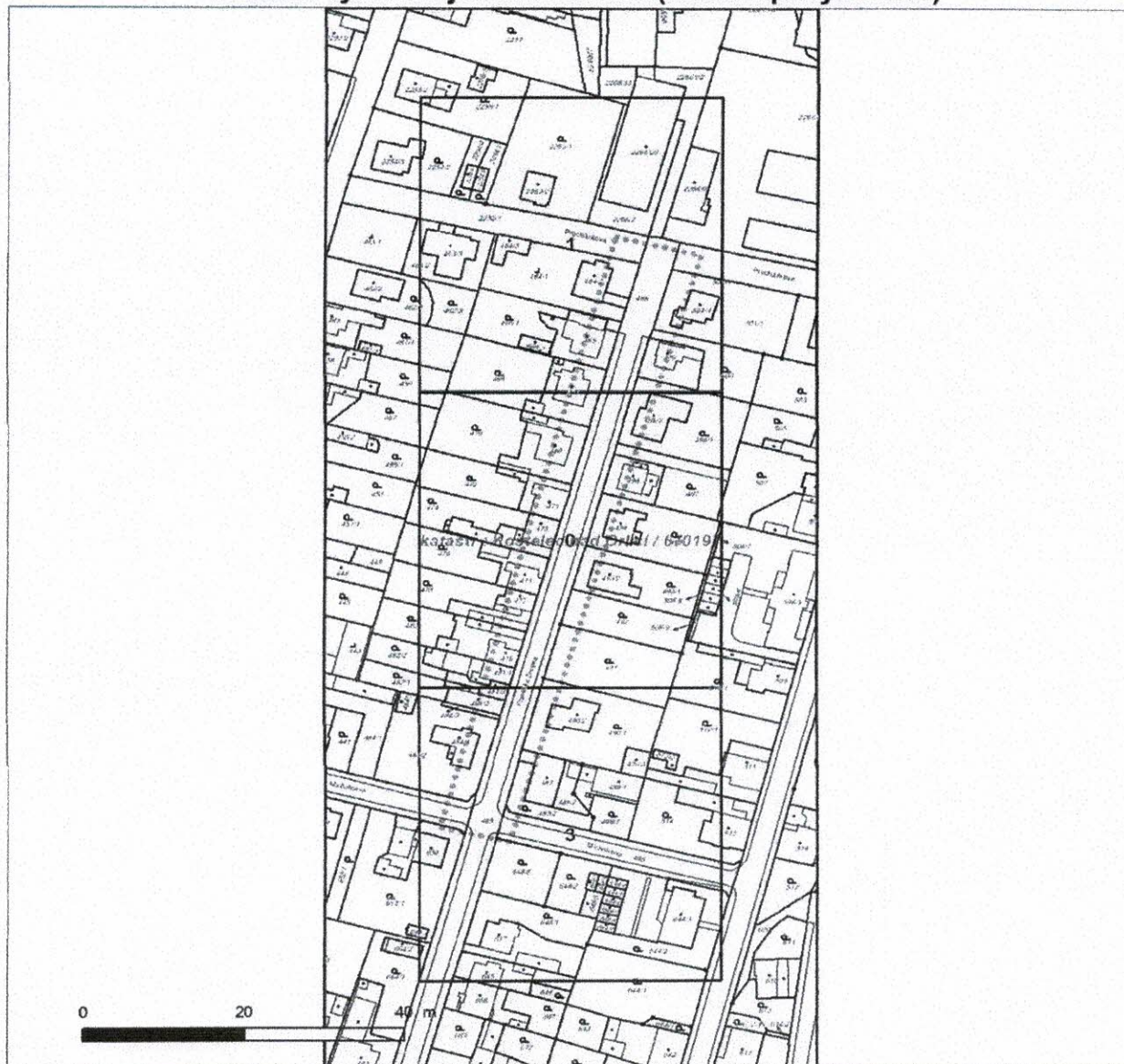
1. Situační výkres zájmového území
2. Podmínky pro provádění činností v ochranných pásmech energetických zařízení



















Platí pouze se sdělením číslo 0100824968.

Zakreslené polohy zařízení v příloze jsou pouze informativní.

## Situační výkres zájmového území (klad mapových listů)



Není-li zobrazena katastrální mapa, zadejte žádost znovu. Katastrální mapa je generována prostřednictvím externí WMS služby, jejíž provoz nezajišťuje společnost ČEZ Distribuce, a. s.

LEGENDA	
	Podzemní vedení NN do 1kV
	Nadzemní vedení NN do 1kV
	Podzemní vedení VN do 35 kV
	Nadzemní vedení VN do 35 kV
	Podzemní vedení VVN 110kV
	Nadzemní vedení VVN 110kV
	NN přívod odběratele
	Cizí energetické vedení
	Zájmové území
	Stanice do 52 kV - stožárová
	Stanice do 52 kV - zděná
	Transformovna (nad 52 kV)
	Probíhající investice ČEZ Distribuce
	Stanice ČEZ Distribuce ve výstavbě
	Zařízení ČEZ Distribuce ve výstavbě
	Hranice katastrálního území



Platí pouze se sdělením číslo 0100824968.

Zakreslené polohy zařízení v příloze jsou pouze informativní.

## Situační výkres - list 1



Není-li zobrazena katastrální mapa, zadejte žádost znovu. Katastrální mapa je generována prostřednictvím externí WMS služby, jejíž provoz nezajišťuje společnost ČEZ Distribuce, a. s.



Platí pouze se sdělením číslo 0100824968.

Zakreslené polohy zařízení v příloze jsou pouze informativní.

## Situační výkres - list 2



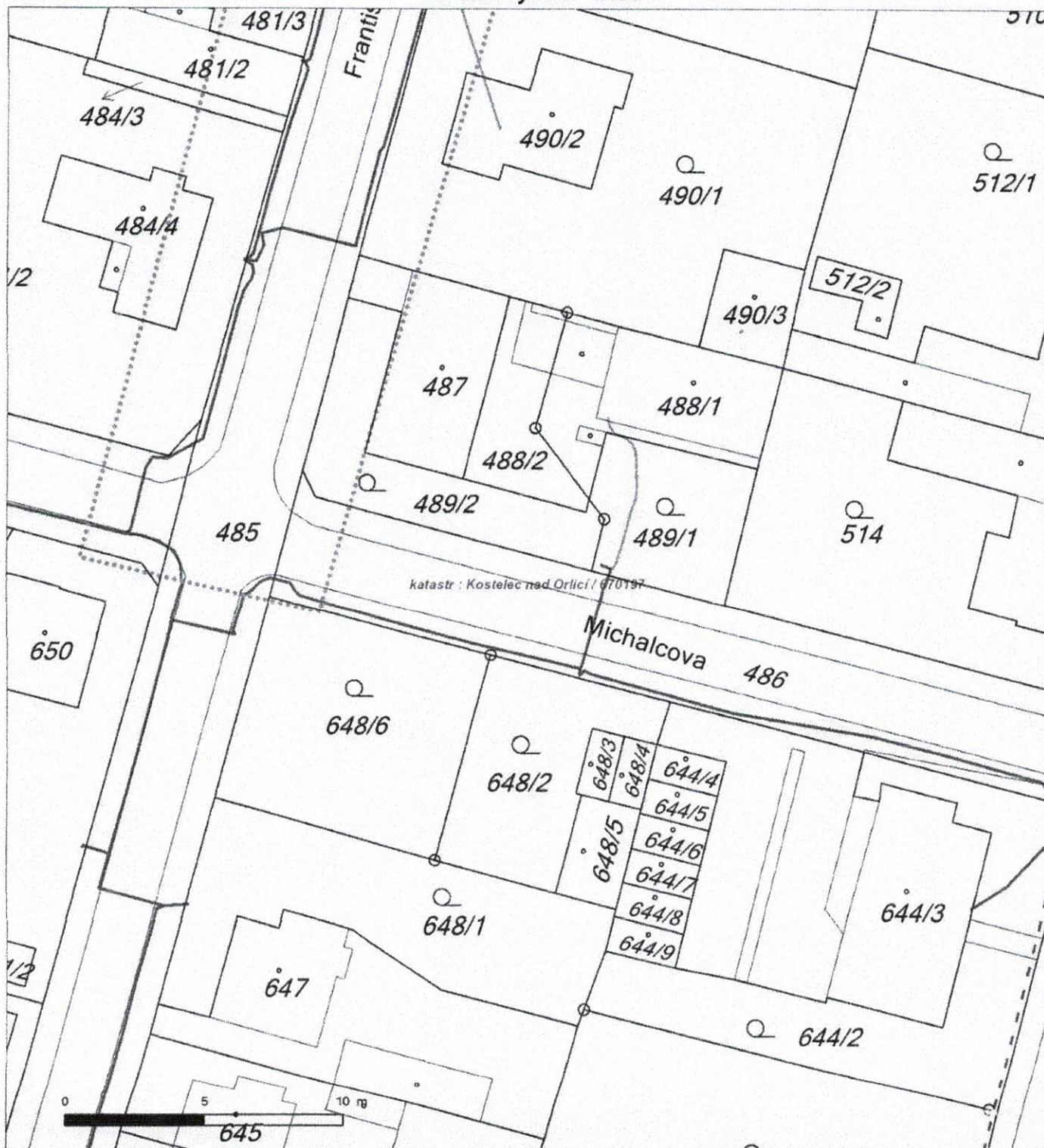
Není-li zobrazena katastrální mapa, zadejte žádost znovu. Katastrální mapa je generována prostřednictvím externí WMS služby, jejíž provoz nezajišťuje společnost ČEZ Distribuce, a. s.



Platí pouze se sdělením číslo 0100824968.

Zakreslené polohy zařízení v příloze jsou pouze informativní.

## Situační výkres - list 3



Není-li zobrazena katastrální mapa, zadejte žádost znovu. Katastrální mapa je generována prostřednictvím externí WMS služby, jejíž provoz nezajišťuje společnost ČEZ Distribuce, a. s.



## PODMÍNKY PRO PROVÁDĚNÍ ČINNOSTÍ V OCHRANNÝCH PÁSMECH PODZEMNÍCH VEDENÍ

Ochranné pásmo podzemních vedení elektrizační soustavy do 110 kV včetně a vedení řídicí, měřicí a zabezpečovací techniky je stanoveno v § 46, odst. (5), Zák. č. 458/2000 Sb., tj. zákona o podmínkách podnikání a o výkonu státní správy v energetických odvětvích a o změně některých zákonů (energetický zákon), ve znění pozdějších předpisů (dále jen "energetický zákon"), a činí 1 metr po obou stranách krajního kabelu kabelové trasy, nad 110 kV činí 3 metry po obou stranách krajního kabelu.

**V ochranném pásmu podzemního vedení je podle § 46 odst. (8) a (10) energetického zákona zakázáno:**

- a) zřizovat bez souhlasu vlastníka těchto zařízení stavby či umísťovat konstrukce a jiná podobná zařízení, jakož i uskladňovat hořlavé a výbušné látky,
  - b) provádět bez souhlasu vlastníka zemní práce,
  - c) provádět činnosti, které by mohly ohrozit spolehlivost a bezpečnost provozu těchto zařízení nebo ohrozit život, zdraví či majetek osob,
  - d) provádět činnosti, které by znemožňovaly nebo podstatně znesnadňovaly přístup k těmto zařízením,
  - e) vysazovat trvalé porosty a přejíždět vedení těžkými mechanizmy.
- Pokud stavba nebo stavební činnost zasahuje do ochranného pásma podzemního vedení, je třeba požádat o písemný souhlas vlastníka nebo provozovatele tohoto zařízení na základě § 46, odst. (8) a (11) energetického zákona.

**V ochranných pásmech podzemních vedení je třeba dále dodržovat následující podmínky:**

1. Dodavatel prací musí před zahájením prací zajistit vytýčení podzemního zařízení a prokazatelně seznámit pracovníky, jichž se to týká, s jejich polohou a upozornit na odchylky od výkresové dokumentace.
2. Výkopové práce do vzdálenosti 1 metr od osy (krajního) kabelu musí být prováděny ručně. V případě provedení sond (ručně) může být tato vzdálenost snížena na 0,5 metru.
3. Zemní práce musí být prováděny v souladu s ČSN 73 6133 Návrh a provádění zemního tělesa pozemních komunikací a při zemních pracích musí být dodrženo Nařízení vlády č. 591/2006 Sb., bližších minimálních požadavků na bezpečnost a ochranu zdraví při práci na staveništích.
4. Místa křížení a souběhy ostatních zařízení se zařízeními energetiky musí být vyprojektovány a provedeny zejména dle ČSN 73 6005, ČSN EN 50 341-1,2, ČSN EN 50341-3-19, ČSN EN 50423-1, ČSN 33 2000-5-52 a PNE 33 3302.
5. Dodavatel prací musí oznámit příslušnému provozovateli distribuční soustavy zahájení prací minimálně 3 pracovní dny předem.
6. Při potřebě přejíždění trasy podzemních vedení vozidly nebo mechanizmy je třeba po dohodě s provozovatelem provést dodatečnou ochranu proti mechanickému poškození.
7. Je zakázáno manipulovat s obnaženými kabely pod napětím. Odkryté kabely musí být za vypnutého stavu řádně vyvěšeny, chráněny proti poškození a označeny výstražnou tabulkou dle ČSN ISO 3864.
8. Před záhozem kabelové trasy musí být provozovatel kabelu vyzván ke kontrole uložení. Pokud tato organizace provádějící zemní práce neprovede, vyhrazuje si provozovatel distribuční soustavy právo nechat inkriminované místo znovu odkryt.
9. Při záhozu musí být zemina pod kabely řádně udusána, kabely zapískovány a provedeno krytí proti mechanickému poškození.
10. Bez předchozího souhlasu je zakázáno snižovat nebo zvyšovat vrstvu zeminy nad kabelem.
11. Každé poškození zařízení provozovatele distribuční soustavy musí být okamžitě nahlášeno na Kontaktní bezplatnou linku ČEZ Distribuce 800 850 860, která je Vám k dispozici 24 hodin denně, 7 dní v týdnu.
12. Ukončení stavby musí být neprodleně ohlášeno příslušnému provoznímu útvaru.
13. Po dokončení stavby provozovatel distribuční soustavy nesouhlasí s vyhlášením ochranného pásma nových rozvodů, které jsou budovány, protože se již jedná o práce v ochranném pásmu zařízení provozovatele distribuční soustavy. Případné opravy nebo rekonstrukce na svém zařízení nebude provozovatel distribuční soustavy provádět na výjimku z ochranného pásma nebo na základě souhlasu s činností v tomto pásmu.

Případné nedodržení uvedených podmínek bude řešeno příslušným stavebním úřadem nebo nahlášeno Energetickému regulačnímu úřadu jako správní delikt ve smyslu příslušného ustanovení energetického zákona spočívající v porušení zákazu provádět činnosti v ochranných pásmech dle § 46 uvedeného zákona.



## **PODMÍNKY PRO PROVÁDĚNÍ ČINNOSTÍ V OCHRANNÝCH PÁSMECH NADZEMNÍCH VEDENÍ**

Ochranné pásmo nadzemního vedení podle § 46, odst. (3), Zák. č. 458/2000 Sb., tj. zákona o podmínkách podnikání a o výkonu státní správy v energetických odvětvích a o změně některých zákonů (energetický zákon), ve znění pozdějších předpisů (dále jen "energetický zákon") je souvislý prostor vymezený svislými rovinami vedenými po obou stranách vedení ve vodorovné vzdálenosti měřené kolmo na vedení, které činí od krajního vodiče vedení na obě jeho strany:

a) u napětí nad 1 kV a do 35 kV včetně

- pro vodiče bez izolace 7 metrů (resp. 10 metrů u zařízení postaveného do 31. 12. 1994, vyjma lesních průseků, kde rozsah ochranného pásma i do uvedeného data činí 7 metrů),
- pro vodiče s izolací základní 2 metry,
- pro závěsná kabelová vedení 1 metr;

b) u napětí nad 35 kV do 110 kV včetně

- pro vodiče bez izolace 12 metrů (resp. 15 metrů u zařízení postaveného do 31. 12. 1994).
- pro vodiče s izolací základní 5 metrů

Poznámka: Nadzemní vedení nízkého napětí (do 1 kV) není chráněno ochranným pásmem.

Při činnostech prováděných v jeho blízkosti (práce v blízkosti) je nutné dodržet vzdálenosti dané ČSN EN 50110-1 ed. 2.

**V ochranném pásmu nadzemního vedení je podle § 46 odst. (8) a (9) energetického zákona zakázáno:**

1. zřizovat bez souhlasu vlastníka těchto zařízení stavby či umisťovat konstrukce a jiná podobná zařízení, jakož i uskladňovat hořlavé a výbušné látky,
2. provádět bez souhlasu vlastníka zemní práce,
3. provádět činnosti, které by mohly ohrozit spolehlivost a bezpečnost provozu těchto zařízení nebo ohrozit život, zdraví či majetek osob,
4. provádět činnosti, které by znemožňovaly nebo podstatně znesnadňovaly přístup k těmto zařízením,
5. vysazovat chmelnice a nechávat růst porosty nad výšku 3 metry.

Pokud stavba nebo stavební činnost zasahuje do ochranného pásma nadzemního vedení, je třeba požádat o písemný souhlas vlastníka nebo provozovatele tohoto zařízení na základě § 46, odst. (8) a (11) energetického zákona.

**V ochranných pásmech nadzemních vedení je třeba dále dodržovat následující podmínky:**

1. Při pohybu nebo pracích v blízkosti elektrického vedení vysokého napětí se nesmí osoby, předměty, prostředky nemající povahu jeřábu přiblížit k živým částem - vodičům blíže než 2 metry (dle ČSN EN 50110-1).
2. Jeřáby a jim podobná zařízení musí být umístěny tak, aby v kterékoli poloze byly všechny jejich části mimo ochranné pásmo vedení, a musí být zamezeno vymrštění lana.
3. Je zakázáno stavět budovy nebo jiné objekty v ochranných pásmech nadzemních vedení vysokého napětí.
4. Je zakázáno, provádět veškeré pozemní práce, při kterých by byla narušena stabilita podpěrných bodů - sloupů nebo stožárů.
5. Je zakázáno upevňovat antény, reklamy, ukazatele apod. pod, přes nebo přímo na stožáry elektrického vedení.
6. Dodavatel prací musí prokazatelně seznámit své pracovníky, jichž se to týká s ČSN EN 50110-1.
7. Pokud není možné dodržet body č. 1 až 4, je možné požádat příslušný provozní útvar provozovatele distribuční soustavy o další řešení (zajištění odborného dohledu pracovníka s elektrotechnickou kvalifikací dle Vyhlášky č. 50/1978 Sb., vypnutí a zajištění zařízení, zaizolování živých částí apod.), pokud nejsou tyto podmínky již součástí jiného vyjádření ke konkrétní stavbě.
8. V případě požadavku na vypnutí zařízení po nezbytnou dobu provádění prací je nutné požádat minimálně 2 měsíce před požadovaným termínem. V případě vedení nízkého napětí je možné též požádat o zaizolování části vedení.

Případné nedodržení uvedených podmínek bude řešeno příslušným stavebním úřadem nebo nahlášeno Energetickému regulačnímu úřadu jako správní delikt ve smyslu příslušného ustanovení energetického zákona, spočívající v porušení zákazu provádět činnosti v ochranných pásmech dle § 46 uvedeného zákona.



## **PODMÍNKY PRO PROVÁDĚNÍ ČINNOSTÍ V OCHRANNÝCH PÁSMECH ELEKTRICKÝCH STANIC**

Ochranné pásmo elektrické stanice je stanoveno v § 46, odst. (6), Zák. č. 458/2000 Sb., tj. zákona o podmínkách podnikání a o výkonu státní správy v energetických odvětvích a o změně některých zákonů (energetický zákon), ve znění pozdějších předpisů (dále jen "energetický zákon") a je vymezeno svislými rovinami vedenými ve vodorovné vzdálenosti:

- a) u venkovních el. stanic a dále stanic s napětím větším než 52 kV v budovách 20 metrů od oplocení nebo od vnějšího líce obvodového zdíva,
- b) u stožárových elektrických stanic a věžových stanic s venkovním přívodem s převodem napětí z úrovně nad 1 kV a menší než 52 kV na úroveň nízkého napětí 7 m od vnější hrany půdorysu stanice ve všech směrech,
- c) u kompaktních a zděných el. stanic s převodem napětí z úrovně nad 1 kV a menší než 52 kV na úroveň nízkého napětí 2 metry od vnějšího pláště stanice ve všech směrech,
- d) u vestavěných el. stanic 1 metr od obestavění.

**V ochranném pásmu elektrické stanice je podle § 46 odst. (8) a (10) energetického zákona zakázáno:**

- 1. zřizovat bez souhlasu vlastníka těchto zařízení stavby či umisťovat konstrukce a jiná podobná zařízení, jakož i uskladňovat hořlavé a výbušné látky,
- 2. provádět bez souhlasu vlastníka zemní práce,
- 3. provádět činnosti, které by mohly ohrozit spolehlivost a bezpečnost provozu těchto zařízení nebo ohrozit život, zdraví či majetek osob,
- 4. provádět činnosti, které by znemožňovaly nebo podstatně znesnadňovaly přístup k těmto zařízením.

Pokud stavba nebo stavební činnost zasahuje do ochranného pásma elektrické stanice, je třeba požádat o písemný souhlas vlastníka nebo provozovatele tohoto zařízení na základě § 46, odst. (8) a (11) energetického zákona.

**V ochranném pásmu elektrické stanice je dále zakázáno provádět činnosti, které by mohly mít za následek ohrožení bezpečnosti a spolehlivosti provozu stanice nebo zmenšující či podstatně znesnadňující její obsluhu a údržbu a to zejména:**

- 5. provádět výkopové práce ohrožující zaústění podzemních vedení vysokého a nízkého napětí nebo stabilitu stavební částí el. stanice (viz podmínky pro činnosti v ochranných pásmech podzemního vedení),
- 6. skladovat či umisťovat předměty bránící přístupu do elektrické stanice nebo k rozvaděčům vysokého nebo nízkého napětí,
- 7. umisťovat antény, reklamy, ukazatele apod.,
- 8. zřizovat oplocení, které by znemožnilo obsluhu el. stanice.

Případné nedodržení uvedených podmínek bude řešeno příslušným stavebním úřadem nebo nahlášeno Energetickému regulačnímu úřadu jako správní delikt ve smyslu příslušného ustanovení energetického zákona spočívající v porušení zákazu provádět činnosti v ochranných pásmech dle § 46 uvedeného zákona.



DI PROJEKT s.r.o.  
Chelčického 686  
53351 Pardubice

naše značka  
5001610415

vyřizuje  
Jaroslav Kápička

datum  
25.10.2017

Věc:

**Rekonstrukce ulice Fr. Zoubka, Kostelec nad Orlicí**

K.ú. - p.č.: Kostelec nad Orlicí

Stavebník: Město Kostelec nad Orlicí, Palackého náměstí 38, 51741 Kostelec nad Orlicí

Účel stanoviska: Informace o výskytu sítí (formát PDF)

GasNet, s.r.o., jako provozovatel distribuční soustavy (PDS) a technické infrastruktury, zastoupený GridServices, s.r.o., vydává toto stanovisko:

V zájmovém území vyznačeném v příloze tohoto stanoviska, nebo jeho blízkosti se nachází provozovaná plynárenská zařízení a plynovodní přípojky ve vlastnictví nebo správě GasNet, s.r.o. - viz příloha s informativní polohou tohoto plynárenského zařízení a plynovodních přípojek a informací v legendě. Přesnou polohu plynárenského zařízení a plynovodních přípojek je nutno před zahájením stavby určit vytyčením. Upozorňujeme, že se v zájmovém území vyznačeném v příloze tohoto stanoviska mohou nacházet plynárenská zařízení a plynovodní přípojky, která jsou ve fázi výstavby a doposud nebyla předána GasNet, s.r.o. k provozování. Taktéž se v zájmovém území mohou nacházet plynárenská zařízení a plynovodní přípojky jiných vlastníků či správců, případně i dlouhodobě nefunkční/neprovozovaná plynárenská zařízení a plynovodní přípojky bez dostupných informací o jejich poloze a vlastnictví.

Toto stanovisko slouží POUZE JAKO INFORMACE o výskytu plynárenského zařízení a plynovodních přípojek v zájmovém území vyznačeném v příloze.

Stanovisko NELZE POUŽÍT pro jednání s orgány státní správy ve věcech územního plánování a stavebního řádu dle zákona č. 183/2006 Sb. v platném znění a NELZE ho použít např. pro územní řízení, řízení o územním souhlasu, veřejnoprávní smlouvy pro umístění stavby, zjednodušené územní řízení, ohlášení, stavební řízení, společné územní a stavební řízení, veřejnoprávní smlouvu o provedení stavby nebo oznámení stavebního záměru s certifikátem autorizovaného inspektora.

Stanovisko NELZE POUŽÍT pro realizaci stavby a rovněž nenahrazuje stanovisko k dokumentaci stavby.

Pro případné upřesnění polohy PZ je nutné provést jeho vytyčení. Vytyčení provede příslušná provozní oblast. Při žádosti uvede žadatel naši značku (číslo jednací) uvedenou v úvodu tohoto stanoviska.

Platí pouze pro území vyznačené v příloze tohoto stanoviska a to 24 měsíců ode dne jeho vydání.

Stanovisko bylo vygenerováno na základě Vaší žádosti automaticky.

GridServices, s.r.o.  
Plynárenská 499/1  
Zábrdovice  
602 00 Bno  
T +420532221111  
F +420545578571  
E info@gridservices.cz  
I www.gridservices.cz  
IČ: 27935311  
DIČ: CZ27935311

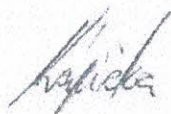
Zapsán do obchodního rejstříku:  
Krajský soud v Brně  
oddíl C, vložka 57165  
26.07.2007

Bankovní spojení:  
Československá obchodní banka,  
a.s.  
Číslo účtu: 17837923  
Kód banky: 0300



Za správnost a úplnost dokumentace předložené s žádostí včetně jejího souladu s platnými předpisy plně zodpovídá její zpracovatel. Stanovisko nenahrazuje případná další stanoviska k jiným částem stavby.

V případě další korespondence nebo jednání (např. změna stavby) uvádějte naši značku - 5001610415 a datum tohoto stanoviska. Kontakty jsou k dispozici na [www.gridservices.cz](http://www.gridservices.cz) nebo NONSTOP zákaznická linka 800 11 33 55.



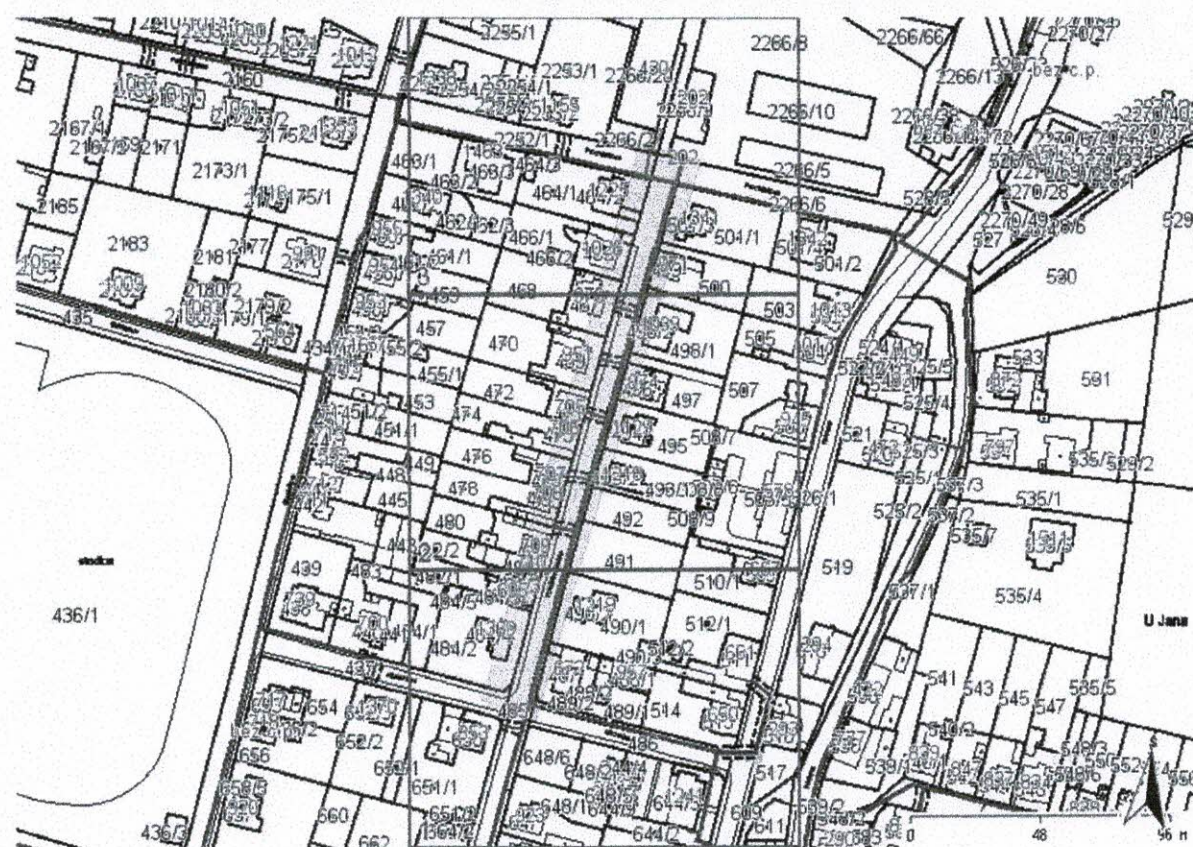
GasNet, s.r.o.  
zastoupená společností GridServices, s.r.o., IČ 279 35 311  
Jaroslav Kápička  
Vedoucí zpracování externích požadavků  
Odbor zpracování externích požadavků

Přílohy: Detailní zakres plynárenského zařízení



Příloha: Detailní zakres plynárenského zařízení. Tato příloha je nedílnou součástí stanoviska č. 5001610415 ze dne 25.10.2017.

Provozovatel DS: GasNet, s.r.o.; Stavebník: Město Kostelec nad Orlicí, Palackého náměstí 38, 51741 Kostelec nad Orlicí. K.ú.: Kostelec nad Orlicí.



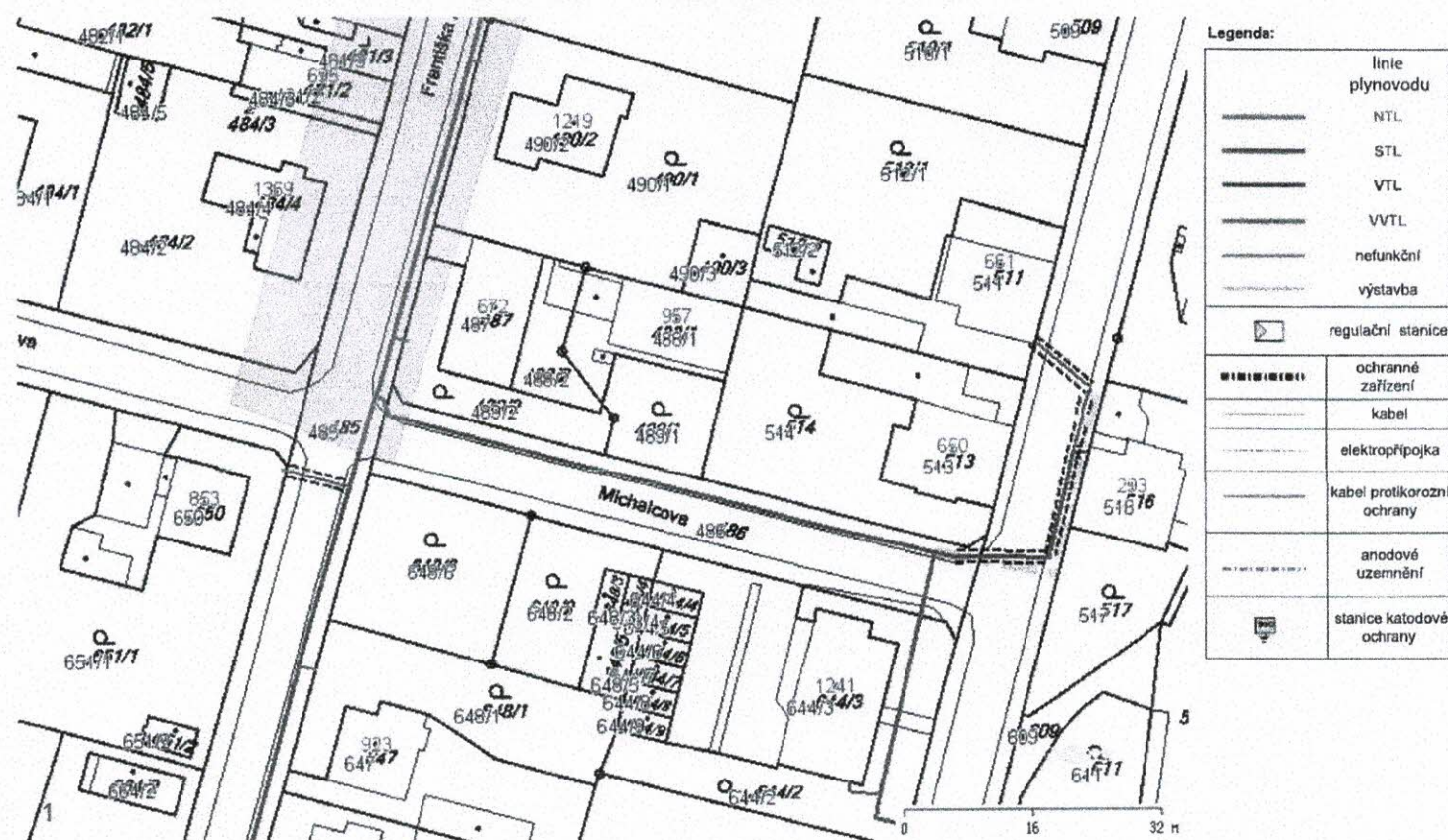
Legenda:

—	linie plynovodu
—	NTL
—	STL
—	VTL
—	VVTL
—	nefunkční
—	výstavba
□	regulační stanice
□	ochranné zařízení
—	kabel
—	elektropřipojka
—	kabel protikoroziční ochrany
—	anodové uzemnění
□	stanice katodové ochrany



**Příloha: Detailní zákres plynárenského zařízení. Tato příloha je nedílnou součástí stanoviska č. 5001610415 ze dne 25.10.2017.**

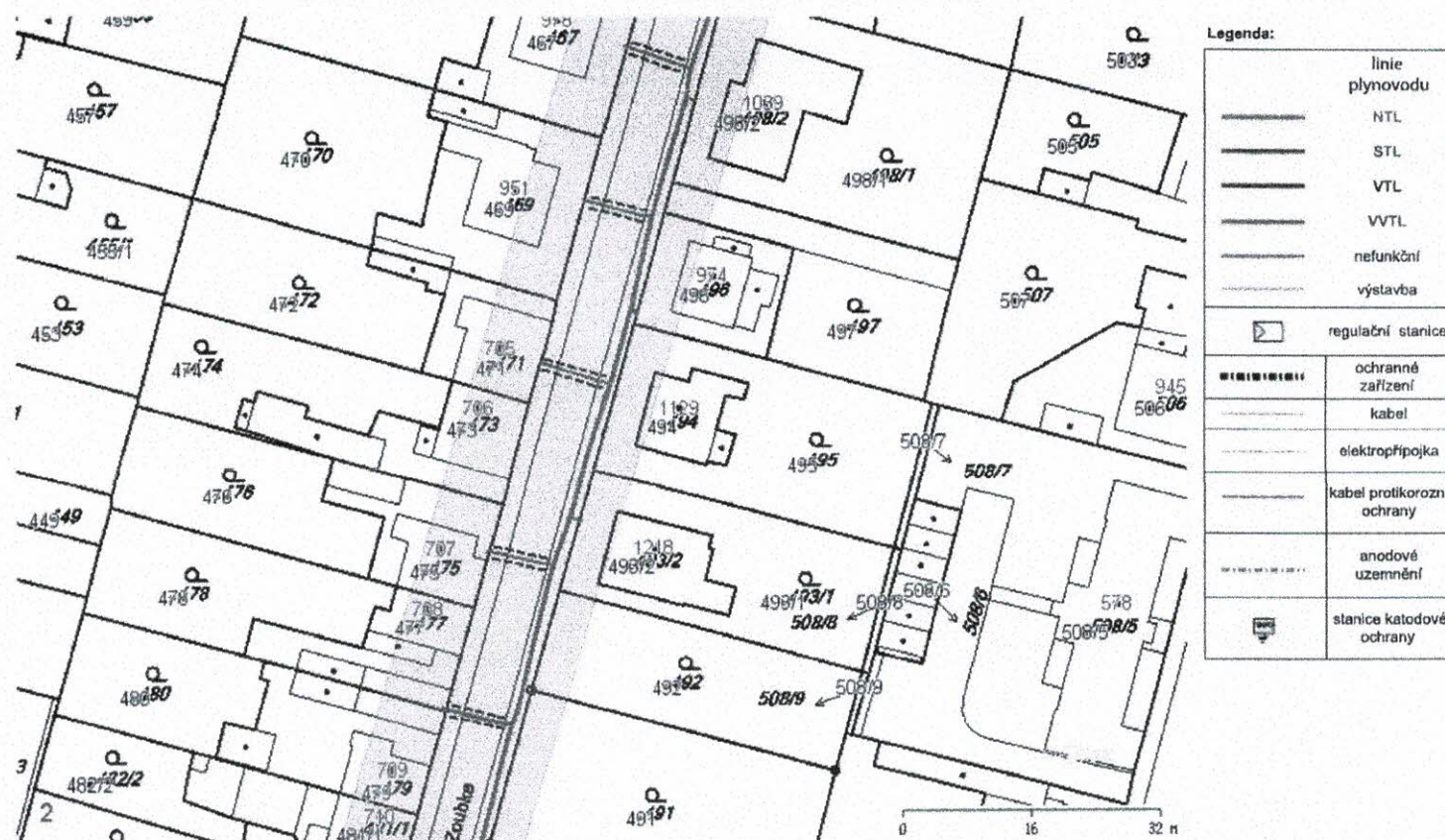
Provozovatel DS: GasNet, s.r.o.; Stavebník: Město Kostelec nad Orlicí, Palackého náměstí 38, 51741 Kostelec nad Orlicí, K.ú.: Kostelec nad Orlicí.





Příloha: Detailní zakres plynárenského zařízení. Tato příloha je nedílnou součástí stanoviska č. 5001610415 ze dne 25.10.2017.

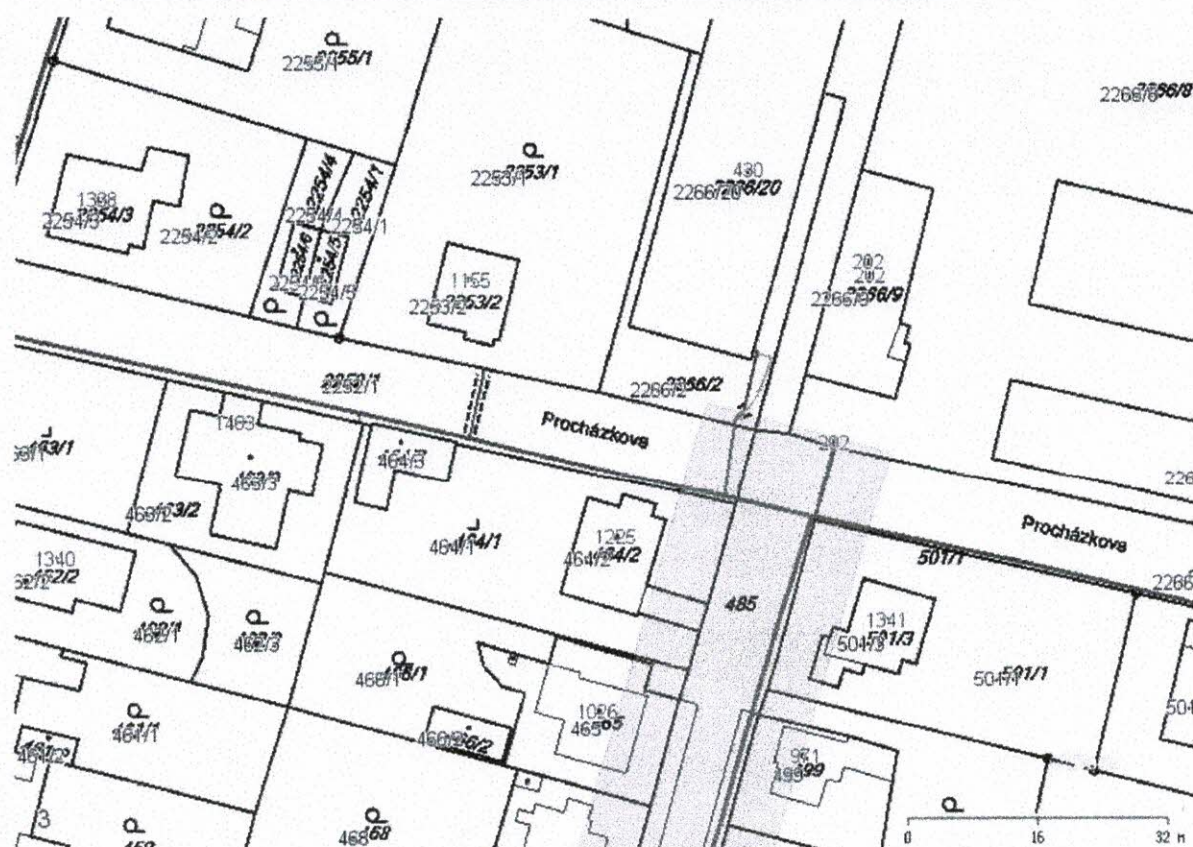
Provozovatel DS: GasNet, s.r.o.; Stavebník: Město Kostelec nad Orlicí, Palackého náměstí 38, 51741 Kostelec nad Orlicí. K.ú.: Kostelec nad Orlicí.





Příloha: Detailní zakres plynárenského zařízení. Tato příloha je nedílnou součástí stanoviska č. 5001610415 ze dne 25.10.2017.

Provozovatel DS: GasNet, s.r.o.; Stavebník: Město Kostelec nad Orlicí, Palackého náměstí 38, 51741 Kostelec nad Orlicí, K.ú.: Kostelec nad Orlicí.



Legenda:

—	linie plynovodu
—	NTL
—	STL
—	VTL
—	VVTL
—	nefunkční
—	výstavba
□	regulační stanice
□	ochranné zařízení
—	kabel
—	elektropřipojka
—	kabel protikoroziční ochrany
—	anodové uzemnění
□	stanice katodové ochrany





ŽADATEL  
DI PROJEKT s.r.o.

NAŠE ZNAČKA  
0200667235

VYŘIZUJE / LINKA  
841 842 843

VYŘÍZENO DNE  
25.10.2017

**Sdělení o existenci komunikačního vedení společnosti Telco Pro Services, a. s.**

Název akce: **Rekonstrukce ulice Fr. Zoubka, Kostelec nad Orlicí**

Účel: **Informativní**

Vážený zákazníku,  
dovolujeme si reagovat na Vaši žádost číslo 0200667235 ze dne 25.10.2017, která se týkala sdělení o existenci komunikačního zařízení na Vámi určeném zájmovém území.

Dle vědomí společnosti Telco Pro Services, a. s., se na Vámi vymezeném zájmovém území:  
**nenachází komunikační zařízení v majetku společnosti Telco Pro Services, a. s.**

Zároveň si Vás dovoluujeme upozornit, že není vyloučeno, že se ve Vámi vymezeném zájmovém území nachází jiné zařízení, které není v majetku společnosti Telco Pro Services, a. s.

Toto sdělení je platné do 25.10.2018.

V souvislosti s výše uvedeným si Vás dovoluujeme upozornit, že sdělení o existenci či neexistenci sítí představuje skutečností tvořící obchodní tajemství společnosti Telco Pro Services, a. s. Poskytnuté informace jsou dále také důvěrnými informacemi společnosti Telco Pro Services, a. s. Z výše uvedených důvodů si Vás proto společnost Telco Pro Services, a. s., dovoluje upozornit, že s poskytnutými informacemi je potřeba nakládat dle platných právních předpisů, v opačném případě se vystavujete postihu ve smyslu platné právní úpravy. V této souvislosti si Vás dovoluujeme rovněž upozornit, že požadované informace nesmí být předány, sděleny, využity, zpřístupněny, či jiným způsobem postoupeny na jakoukoli třetí osobu bez předchozího prokazatelného souhlasu společnosti Telco Pro Services, a. s. Informace o existenci sítí mohou být využity pouze pro účel, pro který byly vyžádány.

S pozdravem



Telco Pro Services, a. s.  
Duhová 1531/3  
140 00 Praha 4  
IČ: 291 48 278  
(16)

Jiří Cimpel

Telco Pro Services, a. s.

**Přílohy**

Situační výkres zájmového území





Platí pouze se sdělením číslo 0200667235.

Zakreslené polohy zařízení v příloze jsou pouze informativní.

### Situační výkres zájmového území



#### LEGENDA

- |           |                           |           |                             |
|-----------|---------------------------|-----------|-----------------------------|
| — — — — — | Nadzemní optické vedení   | — — — — — | Radioreléový spoj vzduch    |
| =====     | Podzemní optické vedení   | *****     | Zájmové území               |
| — — — — — | Nadzemní metalické vedení | =====     | Hranice katastrálního území |
| =====     | Podzemní metalické vedení |           |                             |



COMA s.r.o.



Masarykova 8  
Polička 572 01

Strana 1 (celkem 1)  
13.11.2017

Václav Ohlidal – optické sítě  
[vaclav.ohlidal@unet.cz](mailto:vaclav.ohlidal@unet.cz)  
tel.: +420 724 712 003

Adresát  
DI PROJEKT s.r.o.  
Dvořákovo Nábřeží 1622  
Hlinsko  
539 01

č.j. VO/2017/ 361

VAŠE ZNAČKA  
--

VÁŠ DOPIS ZE DNE  
25. 10. 2017

VYŘIZUJE  
Ohlidal Václav

POLIČKA DNE  
13. 11. 2017

**Věc: Vyjádření o existenci podzemního kabelového rozvodu v majetku společnosti COMA s.r.o., název akce: „Rekonstrukce ulice Fr. Zoubka, Kostelec nad Orlicí“**

Obdržená dokumentace k vyjádření:

- Žádost o vyjádření
- Mapa se zákresem zájmového území


V zájmovém území se **nenachází soustava podzemního kabelového rozvodu** v majetku naší společnosti.

K akci nemáme připomínek.

Toto vyjádření je platné od data vystavení 365 kalendářních dní, pokud obsahuje razítko a podpis oprávněného pracovníka. Po překročení této lhůty pozbývá vyjádření platnosti.

Vyřizuje:

Ohlidal Václav, tel.724 712 003, e-mail: [vaclav.ohlidal@unet.cz](mailto:vaclav.ohlidal@unet.cz)





**Sekce ekonomická a majetková Ministerstva obrany**  
**odbor ochrany územních zájmů**  
Tychonova 1, Praha 6, PSČ 160 01, datová schránka hjyaavk

Sp.zn. 10330/66421/2017-8201-OÚZ-PCE

Pardubice 2. listopadu 2017

Výtisk jediný

Počet listů: 1

DI PROJEKT, s.r.o.

Jan Daníček

Chelčického 686

533 51 Pardubice

**Rekonstrukce ul. Fr. Zoubka, Kostelec nad Orlicí – existence inženýrských sítí**

Ve smyslu § 175 zákona č.183/2006 Sb., o územním plánování a stavebním řádu (stavební zákon) a zákona č. 222/1999 Sb. o zajišťování obrany České republiky v platném znění Vám sděluji:

- V zájmové lokalitě se nenachází vojenské inženýrské sítě.

Žádost o vydání závazného stanoviska MO - ČR SEM, OOÚZ, Oddělení ochrany územních zájmů Pardubice ve fázi územního nebo stavebního řízení musí obsahovat níže uvedené podklady:

- zastavovací situaci se zákresem všech objektů a vyznačením zájmového území,
- situaci širších vztahů (měř. 1 : 25 000, 1 : 10 000),
- stručnou technickou zprávu.

**Toto vyjádření nelze použít pro ohlášení, územní ani stavební řízení. Vyjádření je platné dva roky a bylo vydáno pouze pro potřebu vyhotovení projektové dokumentace.**

Vyřizuje: Ing. Eliška Machová, tel: 973 245 682

Bc. Pavla Hromádková  
vedoucí oddělení ochrany územních zájmů Pardubice

Adresa pro doručování:

Sekce ekonomická a majetková MO, Oddělení ochrany územních zájmů Pardubice, Teplého 1899, 530 02 Pardubice, IDS: hjyaavk.

Při další případné korespondenci, týkající se uvedené věci, uveďte naši spisovou značku.



14.11.2017

Technické služby Kostelec nad Orlicí  
Rudé armády 1458  
517 41 Kostelec nad Orlicí

Věc :: Vyjádření k existenci sítí na akci:

Kostelec n/O-rekonstrukce ulice Fr. Zoubka

Ve Vašem zájmovém území se nacházejí sítě v Naší správě.  
Před započítím prací nutno vytyčit


S pozdravem

Kostelec nad Orlicí

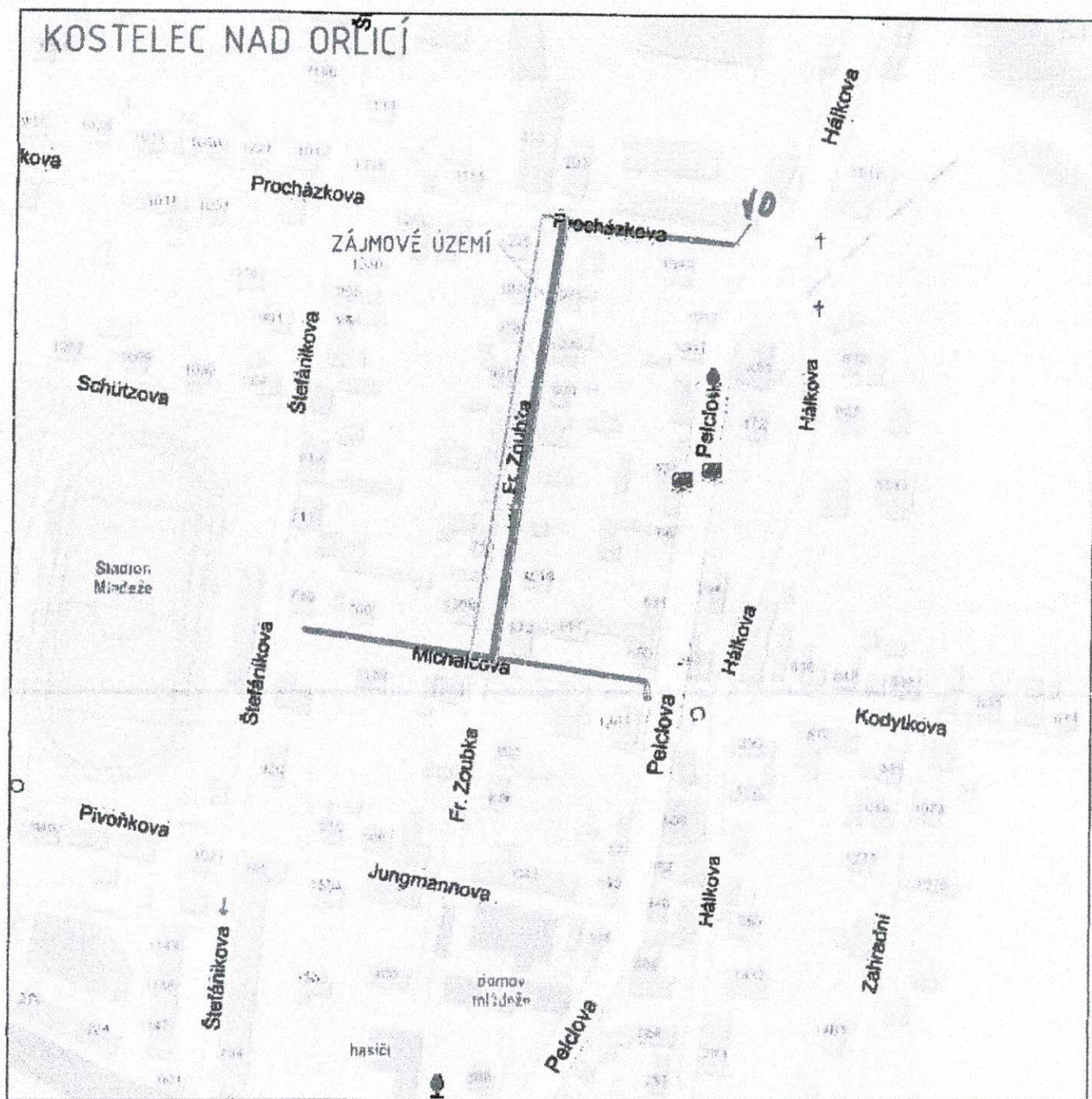
Technická organizace složka

J. Provazník

ved. Provozu







Mapka zájmového území na akci:

Rekonstrukce ulice Fr. Zoubka, Kostelec nad Orlicí



Váš dopis zn.:  
Ze dne: 22.11.2017  
Naše značka: AQUA/1781/8/2017/Lu  
Vyřizuje: Jitka Luňáková  
Telefon: 494 539 154  
e-mail: jitka.lunakova@aquark.cz

DI Projekt s.r.o.  
Dvořákovo nábřeží 1622  
539 01 Hlinsko

Rychnov n. Kn. dne: 27.11.2017

**Vyjádření k existenci sítí pro stavbu: „Rekonstrukce ulice Fr. Zoubka, Kostelec nad Orlicí“**

**Žadatel, projektant: DI projekt s.r.o., Dvořákovo nábřeží 1622, Hlinsko (Jan Daníček, tel. 773 749 120; e-mail: diprojekt@seznam.cz)**  
**Investor: město Kostelec nad Orlicí**

- ve Vašem zájmovém území se nachází vodovod a kanalizace ve správě společnosti AQUA SERVIS, a.s. V příloze Vám posíláme orientační zákres námi provozovaných vodohospodářských sítí. Pro skutečný průběh trasy vodovodního řadu nutno vodovod vytyčit. Vytyčení sítí provede AQUA SERVIS, a.s. – vodovod p. Gois tel. 602 771 274, kanalizace p. Vejnar tel. 728 436 463 (vytyčení nutno **objednat telefonicky** nejméně deset dní předem ve všední dny od 6:00 – 14:00 hod., po tel. objednání vytyčení vodovodu lze objednávku zaslat na e-mail [jiri.cepelik@aquark.cz](mailto:jiri.cepelik@aquark.cz)).

- upozorňujeme, že se ve Vašem zájmovém území mohou nacházet vodovodní či kanalizační přípojky, které nejsou v naší správě. Polohu přípojek si můžete ověřit dotazem u jejich vlastníků.

- v rámci zemních prací se musí pracovat s max. opatrností, aby nedošlo k poškození stávajícího vodovodu či kanalizace a k podstatnému snížení či zvýšení jejich krycích vrstev

- umístění staveb, objektů, stromů, keřů, oplocení, sloupů, kabelů atd. musí být situováno min. 1,5 m od stávajícího vodovodu či kanalizace do průměru 500 mm včetně a 2,5 m od stávajícího vodovodu či kanalizace s průměrem potrubí nad 500 mm

- při křížení nových inženýrských sítí musí být dodržena prostorová norma ČSN 73 6005

- při úpravě povrchu terénu musí být veškeré šoupátové, přípojkové, hydrantové poklopy včetně výšek zemních souprav a poklopy kanalizačních šachet umístěny do nové nivelety terénu

- před předáním stavby do užívání požadujeme vyčištění kanalizačních šachet od živického krytu, popř. jiných materiálů použitých pro úpravu povrchů

- upozorňujeme, že v případě provádění zemních prací, staveb, umísťování konstrukcí nebo jiných podobných zařízení či provádění činností, které omezují přístup k vodovodnímu řadu nebo kanalizační stoce, nebo které by mohly ohrozit jejich technický stav nebo plynulé provozování, vysazování trvalých porostů, provádění skládek mimo jakéhokoliv odpadu a provádění terénních úprav v ochranném pásmu vodovodu či kanalizace je dle zákona č. 274/2011 Sb. § 23 odst. 5 možné pouze s písemným souhlasem provozovatele vodovodu či kanalizace.

**Vodovod:**

*V rámci rekonstrukce ul. Fr. Zoubka požadujeme kompletní výměnu stávajícího vodovodu Js 60 LT za nové potrubí z materiálu PE 100 SDR 11 d90 s modrou integrovanou vrstvou případně PVC 90, včetně výměny přípojkových ventilů, trasových šoupat, hydrantů a ocelových přípojek pod komunikací.*



**Kanalizace:**

V zájmové ulici požadujeme kompletní výměnu stávající kanalizace DN 300 bet, kanalizačních šachet a přípojek dle posouzení projektanta.



AQUA SERVIS, a.s.  
Štemberkova 1094  
516 01 Rychnov nad Kněžnou

Bc. Jakub Dragoun

Vedoucí provozu technické pomoci

**Příloha:**

1

Počet příloh: 1  
Spisový znak: 4.2  
Skartační lhůta: S10

AQUA SERVIS, a.s.  
Štemberkova 1094  
516 01 Rychnov nad Kněžnou

[T] +420 494 539 111  
[F] +420 494 539 109  
[E] sekretariat@aquark.cz

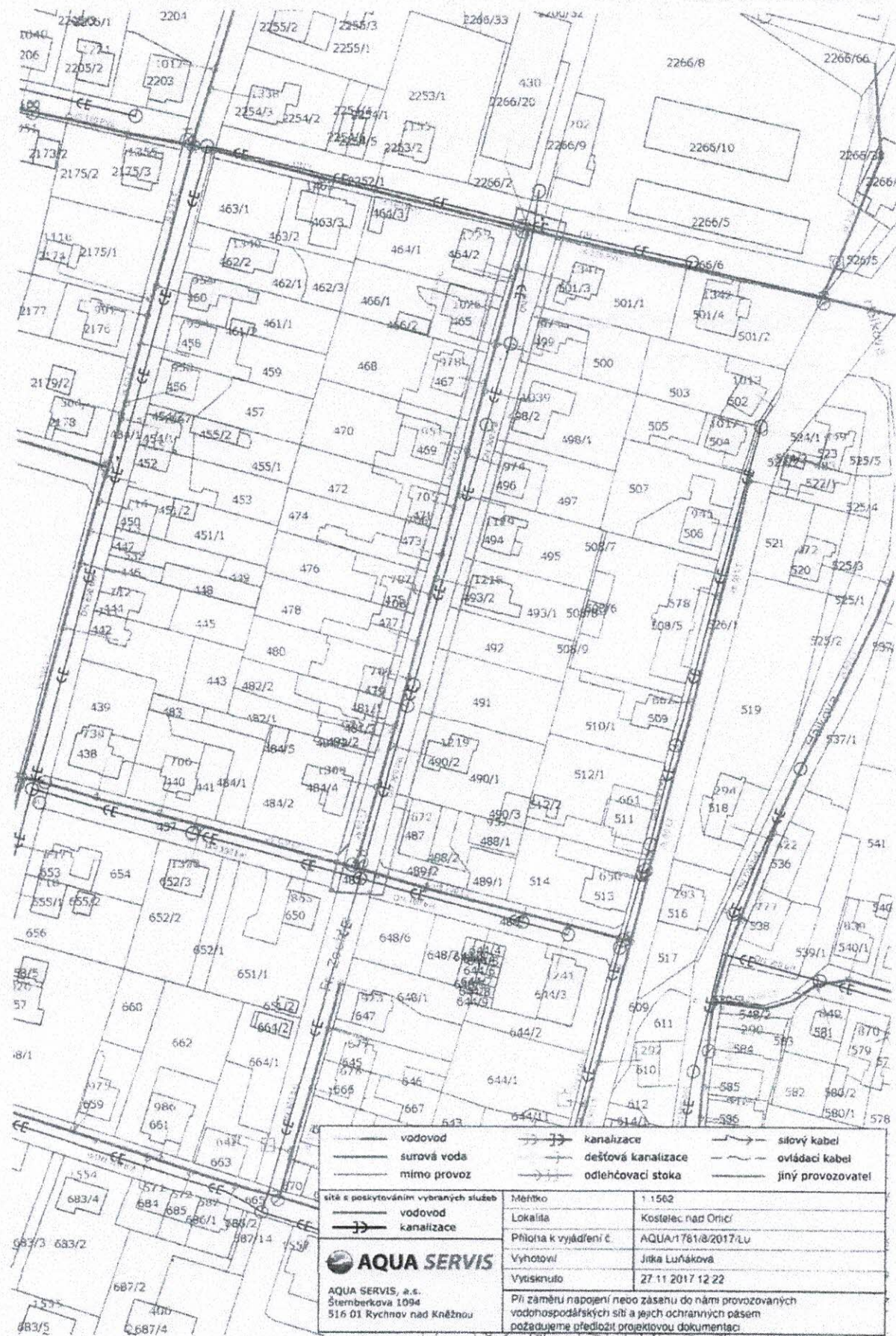
IČ: 609 14 076  
DIČ: CZ60914076  
www.aquark.cz

Bankovní spojení:  
KB, a.s. Rychnov nad Kněžnou  
číslo účtu: 1609571 / 0100

Firma je zapsána v obchodním rejstříku vedeném Krajským soudem v Hradci Králové - oddíl B - vložka 1114. Firm 67/94.  
Plátce DPH u FI Rychnov nad Kněžnou, čj. 3311/94.

**Naše voda. Naš život.**







## **SEZNAM DOTČENÝCH POZEMKŮ**



## Informace o pozemku

Parcelní číslo:	<a href="#">437</a>
Obec:	<a href="#">Kostelec nad Orlicí [576361]</a>
Katastrální území:	<a href="#">Kostelec nad Orlicí [670197]</a>
Číslo LV:	<a href="#">10001</a>
Výměra [m <sup>2</sup> ]:	927
Typ parcely:	Parcela katastru nemovitostí
Mapový list:	DKM
Určení výměry:	Ze souřadnic v S-JTSK
Způsob využití:	ostatní komunikace
Druh pozemku:	ostatní plocha



## Vlastníci, jiní oprávnění

Vlastnické právo

Podíl

Město Kostelec nad Orlicí, Palackého náměstí 38, 51741 Kostelec nad Orlicí

## Způsob ochrany nemovitosti

Název

rozsáhlé chráněné území

## Seznam BPEJ

Parcela nemá evidované BPEJ.

## Omezení vlastnického práva

Nejsou evidována žádná omezení.

## Jiné zápisy

Typ

Změna výměr obnovou operátu

Řízení, v rámci kterých byl k nemovitosti zapsán cenový údaj

Nemovitost je v územním obvodu, kde státní správu katastru nemovitostí ČR vykonává [Katastrální úřad pro Královéhradecký kraj, Katastrální pracoviště Rychnov nad Kněžnou](#)

Zobrazené údaje mají informativní charakter. Platnost k 22.01.2018 12:00:00.

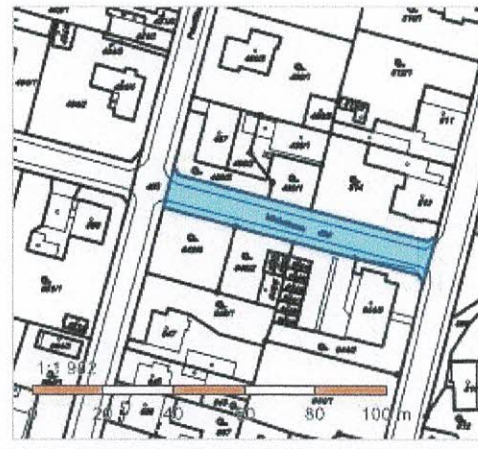
© 2004 - 2018 [Český úřad zeměměřický a katastrální](#), Pod sídlištěm 1800/9, Kobylišv, 18211 Praha 8  
Podání určená katastrálním úřadům a pracovištím zasílejte přímo na [jejich e-mail adresu](#).

Verze aplikace: 5.5.1 build 0



## Informace o pozemku

Parcelní číslo:	<a href="#">486</a>
Obec:	<a href="#">Kostelec nad Orlicí [576361]</a>
Katastrální území:	<a href="#">Kostelec nad Orlicí [670197]</a>
Číslo LV:	<a href="#">10001</a>
Výměra [m <sup>2</sup> ]:	755
Typ parcely:	Parcela katastru nemovitostí
Mapový list:	DKM
Určení výměry:	Graficky nebo v digitalizované mapě
Způsob využití:	ostatní komunikace
Druh pozemku:	ostatní plocha



## Vlastníci, jiní oprávnění

Vlastnické právo	Podíl
Město Kostelec nad Orlicí, Palackého náměstí 38, 51741 Kostelec nad Orlicí	

## Způsob ochrany nemovitosti

Název
rozsáhlé chráněné území

## Seznam BPEJ

Parcela nemá evidované BPEJ.

## Omezení vlastnického práva

Nejsou evidována žádná omezení.

## Jiné zápisy

Typ
Změna výměr obnovou operátu

Rízení, v rámci kterých byl k nemovitosti zapsán cenový údaj

Nemovitost je v územním obvodu, kde státní správu katastru nemovitostí ČR vykonává [Katastrální úřad pro Královéhradecký kraj, Katastrální pracoviště Rychnov nad Kněžnou](#)

Zobrazené údaje mají informativní charakter. Platnost k 22.01.2018 12:00:00.

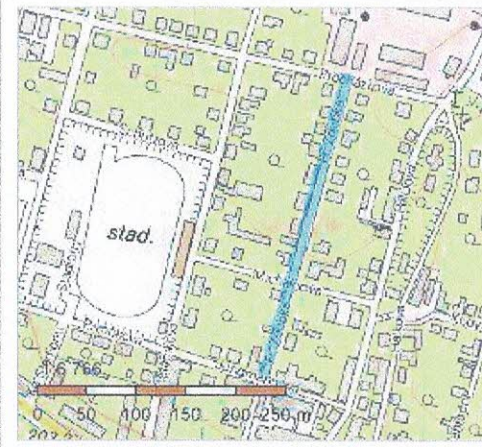
© 2004 - 2018 [Český úřad zeměměřický a katastrální](#), Pod sídlištěm 1800/9, Kobylisy, 18211 Praha 8  
Podání určená katastrálním úřadům a pracovištím zasílejte přímo na [jejich e-mail adresu](#).

Verze aplikace: 5.5.1 build 0



## Informace o pozemku

Parcelní číslo:	<a href="#">485</a>
Obec:	<a href="#">Kostelec nad Orlicí [576361]</a>
Katastrální území:	<a href="#">Kostelec nad Orlicí [670197]</a>
Číslo LV:	<a href="#">10001</a>
Výměra [m²]:	3089
Typ parcely:	Parcela katastru nemovitostí
Mapový list:	DKM
Určení výměry:	Graficky nebo v digitalizované mapě
Způsob využití:	ostatní komunikace
Druh pozemku:	ostatní plocha



## Vlastníci, jiní oprávnění

Vlastnické právo

Podíl

Město Kostelec nad Orlicí, Palackého náměstí 38, 51741 Kostelec nad Orlicí

## Způsob ochrany nemovitosti

Název

rozsáhlé chráněné území

## Seznam BPEJ

Parcela nemá evidované BPEJ.

## Omezení vlastnického práva

Nejsou evidována žádná omezení.

## Jiné zápisy

Typ

Změna výměr obnovou operátu

Rízení, v rámci kterých byl k nemovitosti zapsán cenový údaj

Nemovitost je v územním obvodu, kde státní správu katastru nemovitostí ČR vykonává [Katastrální úřad pro Královéhradecký kraj](#), [Katastrální pracoviště Rychnov nad Kněžnou](#).

Zobrazené údaje mají informativní charakter. Platnost k 22.01.2018 10:00:00.

© 2004 - 2018 [Český úřad zeměměřický a katastrální](#), Pod sídlištěm 1800/9, Kobylisy, 18211 Praha 8.  
Podání určená katastrálním úřadům a pracovištím zasílejte přímo na [jejich e-mail adresu](#).

Verze aplikace: 5.5.1 build 0



## Informace o pozemku

Parcelní číslo:	<a href="#">2252/1</a>
Obec:	<a href="#">Kostelec nad Orlicí [5763611]</a>
Katastrální území:	<a href="#">Kostelec nad Orlicí [670197]</a>
Číslo LV:	<a href="#">10001</a>
Výměra [m <sup>2</sup> ]:	962
Typ parcely:	Parcela katastru nemovitostí
Mapový list:	DKM
Určení výměry:	Ze souřadnic v S-JTSK
Způsob využití:	ostatní komunikace
Druh pozemku:	ostatní plocha



## Vlastníci, jiní oprávnění

Vlastnické právo

Podíl

Město Kostelec nad Orlicí, Palackého náměstí 38, 51741 Kostelec nad Orlicí

## Způsob ochrany nemovitosti

Název

rozsáhlé chráněné území

## Seznam BPEJ

Parcela nemá evidované BPEJ.

## Omezení vlastnického práva

Nejsou evidována žádná omezení.

## Jiné zápisy

Nejsou evidovány žádné jiné zápisy.

Řízení, v rámci kterých byl k nemovitosti zapsán cenový údaj

Nemovitost je v územním obvodu, kde státní správu katastru nemovitostí ČR vykonává [Katastrální úřad pro Královéhradecký kraj, Katastrální pracoviště Rychnov nad Kněžnou](#).

Zobrazené údaje mají informativní charakter. Platnost k 22.01.2018 10:00:00.

© 2004 - 2018 [Český úřad zeměměřický a katastrální](#), Pod sídlištěm 1800/9, Kobyličky, 18211 Praha 8  
Podání určená katastrálním úřadům a pracovištím zasílejte přímo na [jejich e-mail adresu](#).

Verze aplikace: 5.5.1 build 0